MESTNA OBČINA KRANJ

DOSTOPNOST IN TRAJNOSTNO NAČRTOVANJE
DRUŽBENE INFRASTRUKTURE V MESTNI OBČINI KRANJ (MOK)
ŠTUDIJA

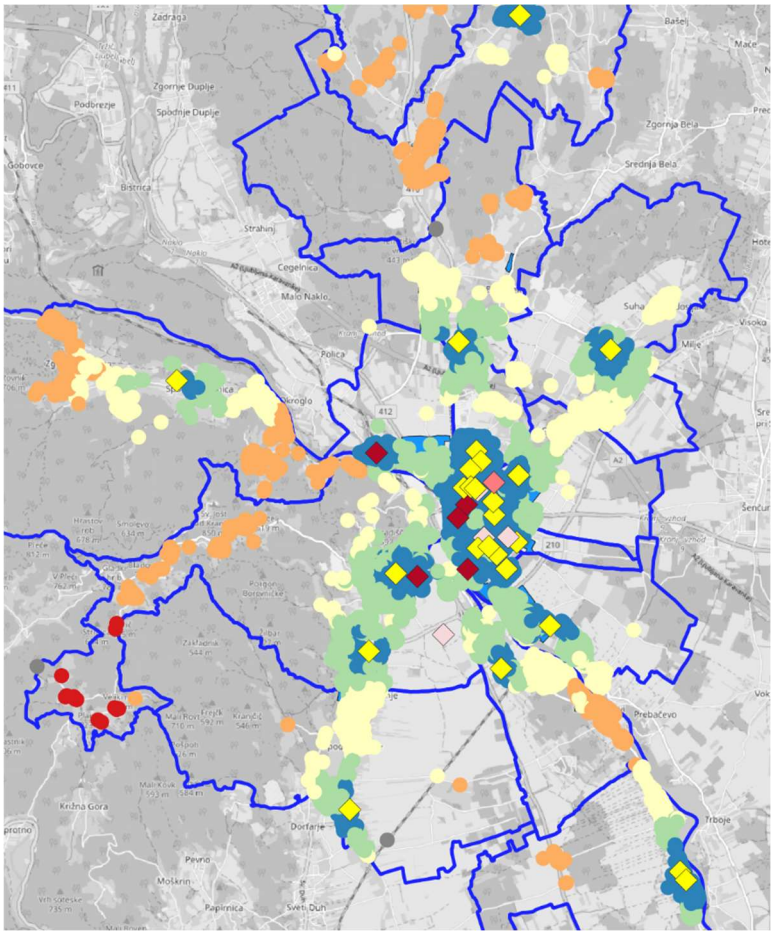

Končno poročilo

Urbanistični inštitut Republike Slovenije
Ljubljana, 11.8.2022

NAROČNIK	Mestna občina Kranj, ki jo zastopa župan Matjaž Rakovec
IZVAJALEC	Urbanistični inštitut Republike Slovenije, ki ga zastopa dr. Igor Bizjak
Pooblaščeni predstavnik in skrbnik pogodbe na strani naročnika	Ana Ahčin
Pooblaščeni predstavnik na strani izvajalca	dr. Matej Nikšič
Člani projektne skupine	dr. Sabina Mujkić dr. Matej Nikšič dr. Igor Bizjak

Vsebina

Namen študije in struktura poročila 12

A DEMOGRAFSKA ANALIZA 13

B DRUŽBENA INFRASTRUKTURA 44

1. VZGOJA IN IZOBRAŽEVANJE .... .44

2. ŠPORTNA INFRASTRUKTURA.... 94

3. ZDRAVSTVO IN SOCIALNO VARSTVO 112

C RAZVOJNA OBMOČJA 128

Uporabljeni viri 164

Kazalo slik in preglednic

A: DEMOGRAFSKA ANALIZA

Kazalo slik

Slika A-1: Število prebivalcev po občinah gorenjske regije za leto 2021 (vir: SURS, 2022)

Slika A-2: Indeks rasti števila prebivalcev glede na leto 2012 za obdobje 10 let (vir: SURS, 2022)

Slika A-3: Naravni prirast gorenjske regije med leti 2011 in 2020 (vir: SURS, 2022)

Slika A-4: Starostna struktura prebivalcev gorenjske regije za leto 2021 (vir: SURS, 2021)

Slika A-5: Selitveni prirast gorenjske regije s tujino za obdobje med letom 2011 in 2020 (vir: SURS, 2022)

Slika A-6: Delež tujih državljanov med prebivalci občin gorenjske regije v odstotkih za leto 2021 (vir: SURS, 2022)

Slika A-7: Indeks staranja za gorenjsko regijo med leti 2011 in 2021 (vir: SURS, 2022)

Slika A-8: Povprečna starost prebivalcev v Gorenjski regiji za leto 2021 (vir: SURS, 2022)

Slika A-9: Rast števila prebivalcev v Mestni občini Kranj od leta 2011 do leta 2021. Rdeča linija prikazuje tuje državljane (prikaz je prilagojen zaradi boljše predstave), ki so se priselili v občino, modra državljane Slovenije in zelena skupno število (vir: SURS, 2022).

Slika A-10: Delež tujih državljanov v Mestni občini Kranj v razmerju do državljanov Slovenije za obdobje od leta 2011 do leta 2021 (vir: SURS, 2022)

Slika A-11: Število priseljenih iz drugih občin v občine prikazane na grafikonu za obdobje med 2018 in 2020 (vir: SURS, 2022)

Slika A-12: Prikaz števila prebivalcev, ki so se med leti 2011 in 2020 izselili v tujino in priselili iz tujine (vir: SURS, 2022)

Slika A-13: Naravni prirast (razlika med številom živorojenih in umrlih prebivalcev) med leti 2011 in 2020 za občino Kranj (vir: SURS, 2022)

Slika A-14: Starostna piramida za leto 2021 za Mestno občino Kranj (vir: SURS, 2022)

Slika A-15: Indeks feminitete za Mestno občino Kranj za obdobje med leti 2011 in 2021 (vir: SURS, 2022)

Slika A-16: Število moških in žensk v Mestni občini Kranj med leti 2011 in 2021 (vir: SURS, 2022)

Slika A-17: Selitveni prirast s tujino v Mestni občini Kranj med leti 2011 in 2021 (vir: SURS, 2022)

Slika A-18: Splošna stopnja rodnosti za obdobje od leta 2011 do leta 2021 na podlagi CRP za leto 2021 in prognoza za leta od leta 2022 do leta 2035 (vir: SURS, CRP, 2021)

Slika A-19: Indeks staranja za obdobje od leta 2012 do leta 2021, primerjava med Slovenijo, gorenjsko regijo in Mestno občino Kranj (vir: SURS, 2022)

Slika A-20: Koeficient odvisnosti starejših za Mestno občino Kranj od leta 2011 do leta 2021 (vir: SURS, 2022)

Slika A-21: Indeks števila gospodinjstev v Mestni občini Kranj glede na izhodiščne podatke leta 2011 za obdobje od leta 2011 do 2021 (vir: SURS, 2022)

Slika A-22: Indeks števila družin v Mestni občini Kranj glede na izhodiščne podatke leta 2011 za obdobje od leta 2011 do 2021 (vir: SURS, 2022)

Slika A-23: Število zaposlenih in samozaposlenih oseb po delovnem mestu v Mestni občini Kranj od leta 2012 do leta 2020 (vir: SURS, 2022)

Slika A-24: Gostota poselitve v obliki t.i. vročih točk, izračunana na število prebivalcev v radiju 500m okoli hišne številke (vir: SURS, CRP, 2022)

Slika A-25: Priseljeni iz tujine v Slovenijo za leto 2020 razdeljeno po petletnih skupinah za moške in ženske (vir: SURS, 2021)

Kazalo preglednic

Preglednica A-1: Število prebivalcev in indeks glede na skupno število po starostnih skupinah za leto 2021 (vir: SURS, 2022)

Preglednica A-2: Pregled povprečnega števila živorojenih otrok in delež žensk, ki so rodile med ženskami v rodni dobi med leti 2011 in 2021 ter prognoza za leta 2021 do 2030 (vir: SURS, 2021)

Preglednica A-3: Prikaz prirasta v Mestni občini Kranj za leta od 2011 do leta 2020 (vir: SURS, 2021)

Preglednica A.4: Število gospodinjstev v Mestni občini Kranj med leti 2011 in 2021 (vir: SURS, 2022)

Preglednica A-5: Število družin v Mestni občini Kranj med leti 2011 in 2021 in odstotek glede na skupno število družin (vir: SURS, 2022)

Preglednica A-6: Stopnja delovne aktivnosti in indeks delovne migracije za Mestno občino Kranj od leta 2012 do leta 2020 (vir: SURS, 2022)

Preglednica A.7: Gostota naseljenosti za naselja Mestne občine Kranj za leto 2021 (vir: SURS, 2022)

Preglednica A-8: Selitveno gibanje za naselja Mestne občine Kranj za leta 2013, 2016 in 2019 (vir: SURS, 2022)

Preglednica A-9: Selitvena gibanja za Mestno občino Kranj za leti 2019 in 2020 (vir: SURS, 2022)

Preglednica A-10: Povprečna starost in indeks staranja za naselja Mestne občine Kranj za leta 2011, 2016 in 2021 (vir: SURS, 2022)

Preglednica A-11: Število moških in žensk z indeksom feminitete za naselja Mestne občine Kranj za leta 2011, 2016 in 2021 (vir: SURS, 2022)

Preglednica A-12: Naravni prirast za naselja Mestne občine Kranj za leta 2015, 2017 in 2019 (vir: SURS, 2022)

Preglednica A-13: Število otrok v šolskih okoliših Mestne občine Kranj za leto 2021 (vir: SURS, CRP, 2022)

Preglednica A-14: Število otrok iz šolskih okolišev razporejenih po osnovnih šolah šolskih okolišev, prikaz za leto 2022 (vir: SURS, CRP, 2022)

Preglednica A-15: Število otrok iz šolskih okolišev razporejenih po osnovnih šolah šolskih okolišev, prikaz za leto 2023 (vir: SURS, CRP, 2022)

Preglednica A-16: Število otrok iz šolskih okolišev razporejenih po osnovnih šolah šolskih okolišev, prikaz za leto 2024 (vir: SURS, CRP, 2022)

Preglednica A-17: Število otrok iz šolskih okolišev razporejenih po osnovnih šolah šolskih okolišev, prikaz za leto 2025 (vir: SURS, CRP, 2022)

Preglednica A-18: Število otrok iz šolskih okolišev razporejenih po osnovnih šolah šolskih okolišev, prikaz za leto 2026 (vir: SURS, CRP, 2022)

Preglednica A-19: Število otrok iz šolskih okolišev razporejenih po osnovnih šolah šolskih okolišev, prikaz za leto 2027 (vir: SURS, CRP, 2022)

Preglednica A-20: Demografska bilanca in izbrani kazalniki, EUROPOP2018, Slovenija (vir: Eurostat)

B: DRUŽBENA INFRASTRUKTURA

Kazalo slik

Slika B-1: Prostorska umeščenost šol in vrtcev v Mestni občini Kranj (vir: MOKR, 2021 in 2022, izris UIRS)

Slika B-2: Prostorska umeščenost javnih in zasebnih vrtcev v Mestni občini Kranj ter število otrok (starost 1-5 let) po šolskih okoliših s prebivališčem v istem okolišu (vir: MOK, 2021, SURS, CRP, MOK, 2022, izris UIRS)

Slika B-3: Prostorska umeščenost vrtcev po tipih v Mestni občini Kranj (vir: MOK, 2021, izris UIRS)

Slika B-4 in B-4: a: Prostorska umeščenost obstoječih stavb vrtcev po kategorijah s številom otrok (do 5 let), ki živijo v šolskem okolišu ter dejanskim številom otrok v posameznem vrtcu v Mestni občini Kranj. Informativno so prikazana tudi razvojna območja (glej tudi poglavje C) (vir podatov: MOK, 2021, izris UIRS)

Slika B-5: Prostorska razmeščenost šol in šolski okoliši (vir: MOK, 2022, izris UIRS)

Slika B-6: Trenutna (pre)obremenitev vrtcev, ki nakazuje potrebe po novih prostorih vrtcev v Mestni občini Kranj. Prikaz temelji na osnovi pregleda trenutnega stanja m2 notranjih igralnih površin na otroka in upoštevanju veljavnega normativa (vir: MOK, 2021; izris UIRS)

Slika B-7: Radij dostopnosti vrtcev – najbližji vrtec (vir: MOKR, 2021,OpenStreetMap, izris UIRS)

Slika B-8: Radij dostopnosti vrtcev – javni - zasebni (vir: MOKR, 2021,OpenStreetMap, izris UIRS)

Slika B-9: Število otrok v osnovnih in podružničnih šolah, ter skupno število otrok v posameznem šolskem okolišu (vir: SURS, CRP, MOKR, 2022, MOKR 2021, izris UIRS)

Slika B-10: Radij dostopnosti do najbližje šole ne glede na nkjen status (matična ali podružnična) (vir:, MOKR, 2021, OpenStreetMap, izris UIRS)

Slika B-11: Radij dostopnosti do najbližje matične šole (vir:, MOKR, 2021, OpenStreetMap, izris UIRS)

Slika B-12: Mogoče lokacije za dopolnitev omrežja športne infrastrukture ter območja zelenih površin po OPN MO Kranj (Vir podatkov MOKR 2022, izris UIRS)

Slika B-13 in B-13a: Prostorska umeščenost zdravstvene dejavnosti v Mestni občini Kranj

Slika B-14: Prostorska razporeditev infrastrukture za socialno varstvo (vir: MO KR 2022, izris UIRS)

Slika BŠ-1: Lokacije športnih objektov v MO Kranj na osnovi podatkovne baze o lastništvu, prikaz območij prepoznanih športnih kompleksov ter območja zelenih površin po OPN MO Kranj (vir podatkov MOKR 2022, izris UIRS).

Slika BS-1: Prostorska razporeditev infrastrukture za socialno varstvo (vir: MO KR 2022, izris UIRS); zaradi primerljivosti z drugimi grafičnimi prikazi v tej študiji so prikazane tudi meje šolskih okolišev, čeprav vsebinsko ne igrajo vloge

Kazalo preglednic

Preglednica B-1: Poimenovanje vrtčevskih enot in njihova umestitev v šolske okoliše za Kranjske vrtce

Preglednica B-2: Poimenovanje vrtčevskih enot in njihova umestitev v šolske okoliše za Vrtce pri osnovnih šolah

Preglednica B-3: Poimenovanje vrtčevskih enot in njihova umestitev v šolske okoliše za Zasebne vrtce s koncesijo

Preglednica B-4: Poimenovanje vrtčevskih enot in njihova umestitev v šolske okoliše za Zasebne vrtce brez koncesije

Preglednica B-5: Število otrok starosti od 1 do 5 let v šolskih okoliših, s stalnim prebivališčem v istem šolskem okolišu, Mestne občine Kranj za leto 2021 (vir: SURS, CRP, 2022)

Preglednica B-6: Seznam šol v MO Kranj s številom otrok v starosti od 6 do 14 let v pripadajočem šolskem okolišu (vir: MOK, 2022).

Preglednica B-7: Pregled vrtcev po tipu, kapacitetah oddelkov ter številu otrok v Mestni občini Kranj Vir: MO Kranj, 2021 (Kapacitete vrtcev na območju MOKR.xsl)

Preglednica B-8: Trenutno stanje v Kranjskih vrtcih; Kapacitete kranjskih vrtcev po posameznih enotah ter številu otrok v MO Kranj Vir: MO Kranj, 2021 (Kapacitete vrtcev na območju MOKR.xsl)

Preglednica B-9: Trenutno stanje v vrtcih pri osnovnih šolah; Kapacitete vrtcev pri osnovnih šolah po posameznih enotah ter številu otrok v Mestni občini Kranj; Vir: MO Kranj, 2021 (Kapacitete vrtcev na območju MOKR.xsl)

Preglednica B-10: Trenutno stanje v zasebnih vrtci s koncesijo; Kapacitete zasebnih vrtcev s koncesijo po posameznih enotah ter številu otrok v Mestni občini Kranj; Vir: MO Kranj, 2021 (Kapacitete vrtcev na območju MOKR.xsl)

Preglednica B-11: Trenutno stanje v zasebnih vrtci brez koncesije; Kapacitete zasebnih vrtcev brez koncesijo po posameznih enotah ter številu otrok v Mestni občini Kranj; Vir: MO Kranj, 2021 (Kapacitete vrtcev na območju MOKR.xsl)

Preglednica B-12: Stanje v vrtcih po letih glede št. oddanih vlog in števila prostih mest letih v Mestni občini Kranj Vir: MO Kranj, 2021 (Kapacitete vrtcev na območju MOKR.xsl)

Preglednica B-13: Predvidene novogradnje vrtcih v Mestni občini Kranj MO Kranj (vir: MO Kranj, 2021)

Preglednica B-14: Kapacitete kranjskih vrtcev po posameznih enotah ter številu otrok v MO Kranj Vir: MO Kranj, 2021 (Kapacitete vrtcev na območju MOKR.xsl)

Preglednica B-15: Kapacitete vrtcev pri osnovnih šolah po posameznih enotah ter številu otrok v Mestni občini Kranj Vir: MO Kranj, 2021 (Kapacitete vrtcev na območju MOKR.xsl)

Preglednica B-16: Kapacitete zasebnih vrtcev s koncesijo po posameznih enotah ter številu otrok v Mestni občini Kranj Vir: MO Kranj, 2021 (Kapacitete vrtcev na območju MOKR.xsl)

Preglednica B-17: Sumarni prikaz trenutnih potreb v obstoječih vrtcih (izračun UIRS)

Preglednica B-18: Minimalni standardi za šolska igrišča Vir: Navodila za graditev Osnovnih šol v RS, razpisno gradivo, maj 2007

Preglednica B-19: Primer prikaza vrednosti iz standarda za velikost zunanjih šolskih prostorov (Vir: Navodila za graditev Osnovnih šol v Republiki Sloveniji, razpisno gradivo, maj 2007)

Preglednica B-20: Primer prikaza vrednosti iz standarda za velikost notranjih šolskih prostorov na učenca Vir: Navodila za graditev Osnovnih šol v Republiki Sloveniji, razpisno gradivo, maj 2017

Preglednica B-21: Sumarni pregled sedanjih kapacitet osnovnih in podružničnih šol v šolskem letu 2021/22 v Mestni občini Kranj in število tujcev (ki ne obvladajo jezika) v osnovnih šolah v Mestni občini Kranj v šolskem letu 2021/22 v Mestni občini Kranj; Vir: MO Kranj, 2021, MO Kranj, 2022;

Preglednica B-22: Število otrok po letnicah rojstva po posameznih osnovnih in podružničnih šolah v Mestni občini Kranj; Vir: MO Kranj, 2021

Preglednica B-23: Število otrok starosti od 6 do 14 let v šolskih okoliših Mestne občine Kranj za leto 2021 in število vpisanih otrok v osnovne šole v posameznih šolskih okoliših (vir: SURS, CRP, 2022, MOKR 2021);

Preglednica B-24: Število tujcev na posamezni šoli;

Preglednica B-25: Število otrok v OŠ Simona Jenka Kranj, iz drugih šolskih okolišev (vir: ravnatelji OŠ, 2021 in MO Kranj;)

Preglednica B-26: Število otrok v OŠ Franceta Prešerna Kranj, iz drugih šolskih okolišev (vir: ravnatelji OŠ, 2021);

Preglednica B-27: Število otrok v OŠ Predoslje Kranj, iz drugih šolskih okolišev (vir: ravnatelji OŠ, 2021);

Preglednica B-28: Število otrok v OŠ Orehek Kranj, iz drugih šolskih okolišev (vir: ravnatelji OŠ, 2021);

Preglednica B-29: Število otrok v OŠ Jakoba Aljaža Kranj iz drugih šolskih okolišev (vir: ravnatelji OŠ, 2021);

Preglednica B-30: Število otrok v OŠ Janeza Puharja Center iz drugih šolskih okolišev (vir: ravnatelji OŠ, 2021);

Preglednica B-31: Število otrok v OŠ Stražišče Kranj iz drugih šolskih okolišev (vir: ravnatelji OŠ, 2021);

Preglednica B-32: Število otrok v OŠ Staneta Žagarja Kranj iz drugih šolskih okolišev (vir: ravnatelji OŠ, 2021);

Preglednica B-33: Število otrok v OŠ Matije Čopa iz drugih šolskih okolišev (vir: ravnatelji OŠ, 2021);

Preglednica B-34: Število otrok v OŠ Helene Puhar iz drugih občin (vir: ravnatelji OŠ, 2021);

Preglednica B-35: Pregled potreb osnovnih šol v Mestni občini Kranj (vir: ravnatelji OŠ, 2021 in MO Kranj);

Preglednica B-36: Povečanje ali zmanjšanje število otrok po letnicah rojstva po posameznih osnovnih in podružničnih šolah v Mestni občini Kranj v naslednjih šolskih letih glede na leto 2021/22 – projekcija glede na vpise naslednjih generacij po starostnih skupinah (vir: SURS, CRP, MOKR, 2021);

Preglednica B-37: Podatki iz Sokol-a za MO Kranj, Vir: https://paka3.mss.edus.si/RS.MSS.SOKOL-ViewController-context-root/faces/DistrictStat;

Preglednica B-38: Pregled tekočega pridobivanja novih šolskih prostorov;

Preglednica B-39: Pregled že izraženih potreb po širitvi šolskih prostorov;

Preglednica BŠ-1: Športni objekti ob osnovnih šolah (vir: MOKR 2022);

Preglednica BŠ-2: Drugi športni objekti v lastništvu Mestne občine Kranj (vir: MOKR 2022);

Preglednica BŠ-3: Športni objekti, ki niso v lastništvu Mestne občine Kranj (vir: MOKR 2022);

Preglednica BŠ-4: Šolski športni objekti in površine v srednjih šolah;

Preglednica BŠ-5: Šolski športni objekti in površine v osnovnih šolah;

Preglednica BŠ-6: Športni objekti in površine javnega pomena;

Preglednica BŠ-7: Športni objekti in površine v zasebni lasti;

Preglednica BŠ-8: Površine športnih objektov po namembnosti in lastništvu;

Preglednica BŠ-9: Manjkajoči športni objekti v Mestni občini Kranj in možne lokacije (vir: MOKR 2022);

Preglednica BŠ-10: Kratkoročna strategija na področju investicij v športno infrastrukturo do leta 2026 (vir: SRŠ MOK, sprejeta 22.6.2022);

Preglednica BŠ-11: Dolgoročna strategija na področju investicij v športno infrastrukturo do leta 2030 (vir: SRŠ MOK, sprejeta 22.6.2022);

Preglednica BZ-1: Javni zavodi (Vir: https://www.kranj.si/kranj-moje-mesto/zdravstvo/javni-zavodi)

Preglednica BZ-2: Zdravstveni dom (Vir: https://www.kranj.si/kranj-moje-mesto/zdravstvo/koncesionarji; www.pza.si)

*Preglednica BZ-3: Zobozdravstvo (*Vir: https://www.kranj.si/kranj-moje-mesto/zdravstvo/koncesionarji, na dan 21.april 2022)*

Preglednica BZ.4: Ambulante (Vir: https://www.kranj.si/kranj-moje-mesto/zdravstvo/koncesionarji)

Preglednica BZ-5: Zasebne ambulante

Preglednica BZ-6: Gorenjske lekarne

Preglednica BZ-7: Lekarniška dejavnost – koncesionarji Vir: https://www.kranj.si/kranj-moje-mesto/zdravstvo/koncesionarji

Preglednica BZ-8: Spletna lekarna Vir: https://www.gorenjske-lekarne.si/spletna-lekarna

*Preglednica BZ-9: Število prebivalcev na lekarno (*Vir: Statistični urad RS, stanje na dan 1. 7. 2021)*

Preglednica BZ-10: Patronažna služba

Preglednica BZ-11: Defibrilatorji (vir: https://www.kranj.si/kranj-moje-mesto/zdravstvo/defibrilatorji-v-kranju)

Preglednica BZ-12: Potrebe po osnovni zdravstveni oskrbi glede na starostne skupine v MO Kranj, kot jih je opredelila demografska študija; metodološko opozorilo: tovrstne storitve v MO Kranj uporabljajo tudi prebivalci izven MO Kranj, zato prihaja do preobremenitev

Preglednica BZ-13: Predvidene novogradnje in dozidave za potrebe zdravstvene dejavnosti (Vir: MOKR, 2021)

Preglednica BS-1 Zmogljivost obstoječih kapacitet v Območni enoti ZZS Kranj (vir: https://servis.ssz-slo.si/porocilo.pdf, datum podatkov: 23.3.2022)

Preglednica BS-2: Zmogljivost obstoječih kapacitet v Domu upokojencev Kranj (vir: Strategija varstva starejših v MO Kranj za obdobje 2020-2024, str 21 in https://www.du-kranj.si/nastanitev-in-oskrba)

Preglednica BS-3: Varstveno delovni centri (vir: https://www.vdc-kranj.com/)

Preglednica BS-4: Načrtovani domovi starostnikov in bivalne enote v Mestni občini Kranj (vir: MO Kranj, 2021)

Preglednica BS-5: Načrtovana oskrbovana stanovanja v Mestni občini Kranj (Vir: MO Kranj, 2021)

Preglednica BS-6: Dnevno varstvo v Mestni občini Kranj (Vir: Strategija varstva starejših v MO Kranj za obdobje 2020-2024, str. 21 in TUS Kranj, Socio-ekonomska in okoljska analiza, str. 43, 44)

C. RAZVOJNA OBMOČJA

Kazalo slik

Slika C-1: Razvojna območja znotraj posameznih šolskih okolišev v Mestni občini Kranj (izris UIRS)

Slika C.2: Nezazidana stavbna zemljišča znotraj posameznih šolskih okolišev v Mestni občini Kranj; Vir: MOKR, 2022 (izris UIRS)

Slika C-3: Razvojna območja znotraj posameznih šolskih okolišev ter prostorska razmestitev osnovnih šol in vrtcev v Mestni občini Kranj (izris UIRS)

Slika C-4: Razvojna območja znotraj posameznih šolskih okolišev ter prostorska razmestitev osnovnih šol in vrtcev v Mestni občini Kranj (izris UIRS)

Slika C-5: Obremenitev vrtcev zaradi vpliva razvojnih območij *(izris UIRS)*

Slika C-6: Razvojno območje OPPN Knez, Bitnje: BI 43/1, BI 43/2, BI 43/3 je na meji dveh šolskih okolišev.

Slika C-7: Skupne potrebe za vrtce v Mestni občini Kranj

Slika C-8: Skupne potrebe za vrtce v Mestni občini Kranj

Slika C-9: Vpliv razvojnih območij na šole v Mestni občini Kranj (izris UIRS)

Slika C-10: Obremenitev šol v prihodnje v Mestni občini Kranj (izris UIRS)

Slika C-11: in C-11a: Obremenitev šol v prihodnje in že načrtovane spremembe v Mestni občini Kranj (izris UIRS)

Slika C-12 in C-12a: Razvojna območja kot barvni poligoni s prikazom števila stanovanjskih enot v posameznem razvojnem območju ter prikazom omrežja vrtcev in šol (izris UIRS)

Slika C-13 in C-13a: Razvojna območja s številom stanovanjskih enot znotraj posameznih šolskih okolišev s prikazom potreb po šolah in vrtcih na osnovi predhodnih analiz (izris UIRS)

Kazalo preglednic

Preglednica C.1: Razvojna območja v Mestni občini Kranj; Vir: MOKR, Št. dokumenta: 350-50/2021-10/(404102); Datum: 5.10.2021; email MOKR, datum: 03/01/2022; email MOKR, datum, 26/01/2022, email MOKR, datum: 2.2.2002; email MOKR, datum: 9.2.2002; email MOKR, datum: 18.3.2022; email MOKR, datum: 25.3.2022.

*Preglednica C-2: Ocena potreb po šolah in vrtcih glede na razvojna območja v Mestni občini Kranj *zaokroženo na celo število*

Preglednica C-3: Vpliv novogradnje na posamezne vrtce

Preglednica C-4: Skupne potrebe za vrtce v Mestni občini Kranj

Preglednica C.5: Vpliv novogradnje na posamezno šolo

Izrazi, pomembni za razumevanje vsebine

Navedeni izrazi se uporabljajo izključno za razumevanje tega dokumenta.

dostopnost

je dosegljivost lokacije, dejavnosti in storitev različnim uporabnikom s sredstvi trajnostne mobilnosti (peš, s kolesom, z javnim potniškim prometom). Dostopnost se meri v dolžinskih in časovnih enotah.

družbena infrastruktura

so prostorske ureditve namenjene izvajanju dejavnosti splošnega pomena, s katerimi se zagotavljajo dobrine, ki so v javnem interesu na področju vzgoje in izobraževanja, znanosti, športa, zdravstva, socialnega varstva, kulture ter drugih dejavnosti splošnega in splošno gospodarskega pomena, ki so kot take določene z zakonom ali odlokom lokalne skupnosti

igralne površine vrtca

so notranje in zunanje; notranja je vsaka, ki je namenjena vzgojnim dejavnostim v stavbi vrtca, zunanja je igrišče

igralno mesto

je prostor v igralni enoti, ki omogoča dejavnost enemu otroku

javna površina

je praviloma odprta prostorska ureditev, namenjena splošni rabi, naravna ali ustvarjena z gradbenimi ali drugimi posegi v prostor, kot so cesta, ulica, pasaža, trg, tržnica, atrij, parkirišče, pokopališče, park, zelenica, otroško igrišče, športno igrišče ter druga površina za rekreacijo in prosti čas; javna površina je grajena ali zelena; javna površina je lahko v lasti države, občine ali zasebnika

javni prostor

je odprti ali zaprti prostor v javni ali zasebni lasti, pod enakimi pogoji dostopen vsem, npr. železniška postaja, javna knjižnica, ulica, trg, park

načrtovanje družbene infrastrukture

je načrtovanje novih območij in objektov ter posodabljanje obstoječih območij in objektov družbene infrastrukture zaradi zagotavljanja kakovosti in dostopnosti do storitev splošnega pomena

prostor vrtca

je stavba vrtca in pripadajoče zemljišče; vrtec je stavba in njeni pripadajoči deli, v katerih poteka predšolska vzgoja

zemljišče vrtca

je gradbena parcela za stavbo, parkirišče, dostope in dovoze na parkirišče, gospodarsko dvorišče ter igrišče, ki so potrebni za delovanje vrtca

zunanja igralna enota

je namensko opremljen prostor z igrali, ki omogoča dejavnosti otrok. Igralne enote so enostavne, sestavljene in kompleksne: enostavna igralna enota omogoča le eno dejavnost (npr. prostor z gugalnico); sestavljena igralna enota poleg osnovne dejavnosti omogoča dodatne dejavnosti in improvizacijo (npr. voda, peskovnik, igralna hiša z opremo, prostor za likovno izražanje, miza s slikanicami), kompleksna igralna enota omogoča še več dejavnosti hkrati (prostor z materiali in orodji za oblikovanje, obsežna plezala)

Pogosto uporabljene kratice

HS – hišna številka

MOKR – Mestna občina Kranj

NPŠ – Nacionalni program športa

OŠ – osnovna šola

PŠ – podružnična šola

ŠO – šolski okoliš

Namen študije in struktura poročila

Namen študije Dostopnost in trajnostno načrtovanje družbene infrastrukture v Mestni občini Kranj (v nadaljevanju – MO Kranj ali MOKR) je preveritev obstoječih in načrtovanih kapacitet (zmogljivosti) javnih objektov s področja družbenih dejavnosti ter opredelitev potreb po novih kapacitetah z namenom čim širše in enakomerne dostopnosti storitev splošnega pomena glede na demografske trende in razvoj panog na celotnem območju MOKR. Končni cilj je, da se v Mestni občini Kranj s trajnostnim načrtovanjem območij in objektov družbene infrastrukture zagotavlja kakovostna, enakovredna in univerzalna dostopnost družbene infrastrukture za prebivalce in uporabnike, s tem pa zmanjševanje razlik med območji in uporabniškimi skupinami.

Poročilo ima tri vsebinske dele. V prvem delu je predstavljena demografska analiza, drugi del obravnava stanje in trende na področju družbene infrastrukture (vzgoja in izobraževanje, športna infrastruktura, zdravstvo in socialno varstvo), v tretjem delu pa je za potrebe načrtovanja družbene infrastrukture ocenjen vpliv novih razvojnih območij.

A. DEMOGRAFSKA ANALIZA

1. OBČINA V ŠIRŠI REGIJI

Mestna občina Kranj leži v gorenjski regiji. Ta obsega osemnajst občin (Bled, Bohinj, Cerklje na Gorenjskem, Gorenja vas-Poljane, Gorje, Jesenice, Jezersko, Kranj, Kranjska Gora, Naklo, Preddvor, Radovljica, Šenčur, Škofja Loka, Tržič, Železniki, Žiri in Žirovnica).

Mestna občina Kranj ima med občinami gorenjske regije največ prebivalcev. Konec leta 2021 je imela gorenjska regija 211.501 prebivalcev, od tega je imela Mestna občina Kranj 56.784 prebivalcev, kar je dobra četrtina vseh prebivalcev regije (26.85 %). Sledijo ji občine Škofja Loka, Jesenice, Radovljica, Tržič in Šenčur, ki so bolj proizvodno storitveno orientirane in imajo skupaj s Kranjem kar 68,6 % vseh prebivalcev regije.

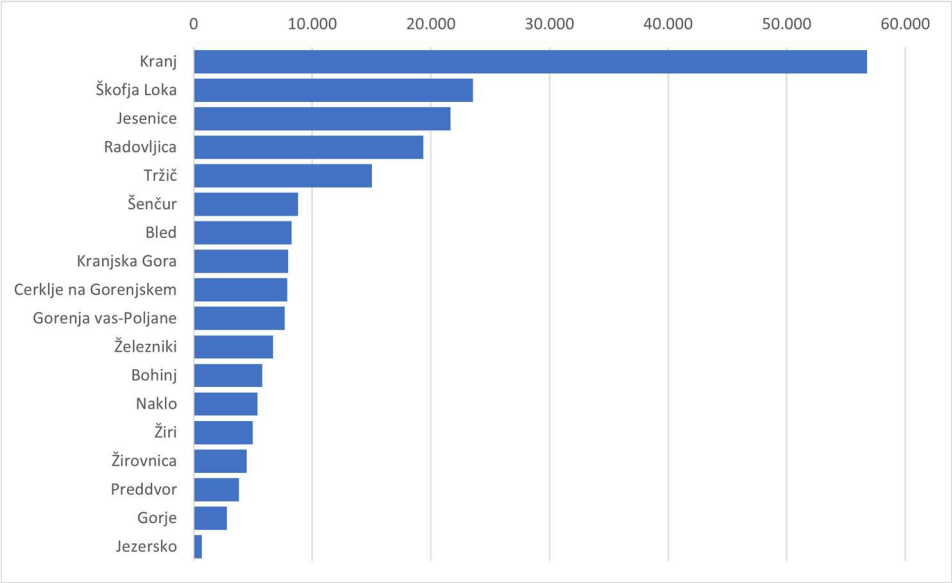

Slika A-25: Število prebivalcev po občinah gorenjske regije za leto 2021 (vir: SURS, 2022)

Indeks rasti števila prebivalcev za zadnjih deset let (2012 do 2021) preračunano na izhodiščno leto 2012 prikazuje v zadnjih štirih letih strm porast prebivalcev v gorenjski regiji, v zadnjem letu (2021) tudi nad slovensko povprečje. Porast pomeni, da se v to slovensko regijo priseljuje vedno več prebivalcev.

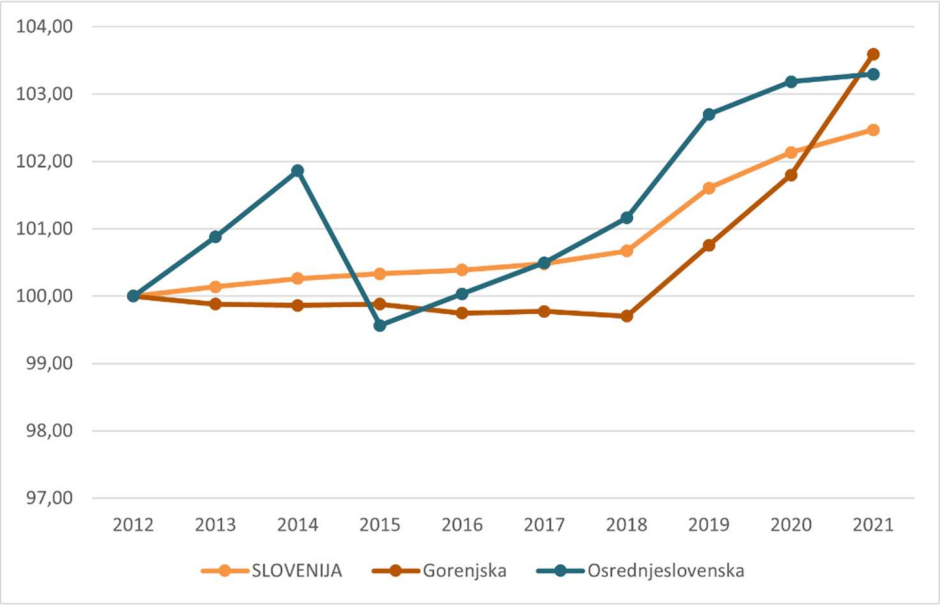

Slika A-26: Indeks rasti števila prebivalcev glede na leto 2012 za obdobje 10 let (vir: SURS, 2022)

Naravni prirast, ki je razlika med številom živorojenih otrok in številom umrlih na določenem območju v koledarskem letu prikaže drugačno sliko. Ta v gorenjski regiji vztrajno pada in je v letu 2020 že negativen.

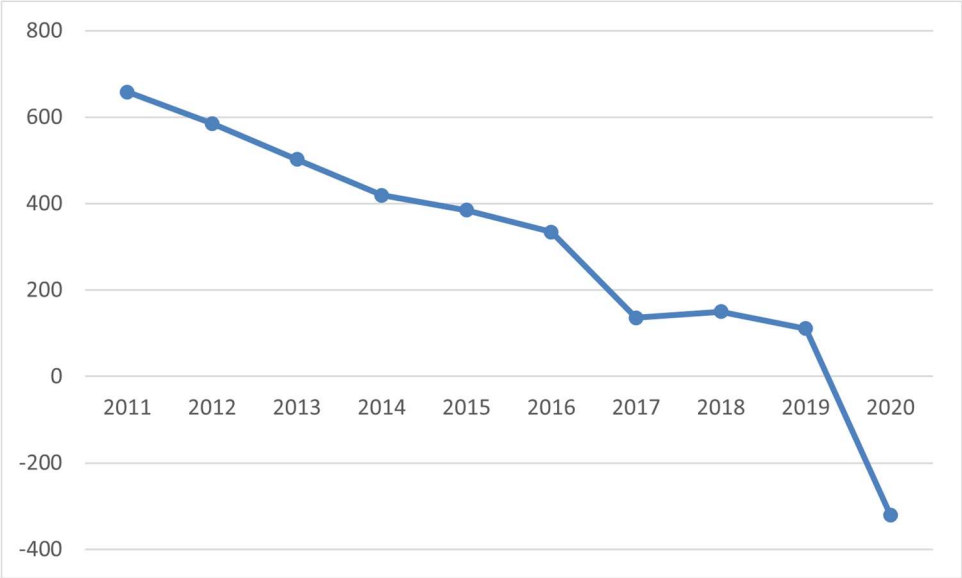

Slika A-27: Naravni prirast gorenjske regije med leti 2011 in 2020 (vir: SURS, 2022)

Prebivalce lahko razčlenimo v starostne razrede po letnih, petletnih ali večjih starostnih kontingentih. Na podlagi teh kontingentov lahko prikažemo starostno strukturo v tako imenovani prebivalstveni piramidi. Dokler ima piramida obliko piramide, pomeni da se bo populacija z leti povečevala. Ko ima piramida obliko vaze, pa se bo število prebivalcev zmanjševalo. Starostna struktura prebivalcev za gorenjsko regijo nakazuje, da bo trend naravnega prirasta še padal (nekaj več kot deset let; nato se bo okoli deset let dvigoval in nato zopet padal). Na to kaže padajoče število žensk starosti med štiridesetim in dvajsetim letom, ki pomeni tudi padajoče število rojstev, ki se bodo hipotetično zgodila v prihodnjih 10 letih. Število žensk starosti med dvajsetim in desetim letom nato zraste za približno polovico prejšnjega števila - ko bodo čez 10 let v rodni dobi te ženske, se bo število rojstev zopet povečalo, a le za polovico prejšnjega povečanja. Nato pa bo zopet upadlo. Kar na splošnem pomeni zmanjševanje števila rojstev.

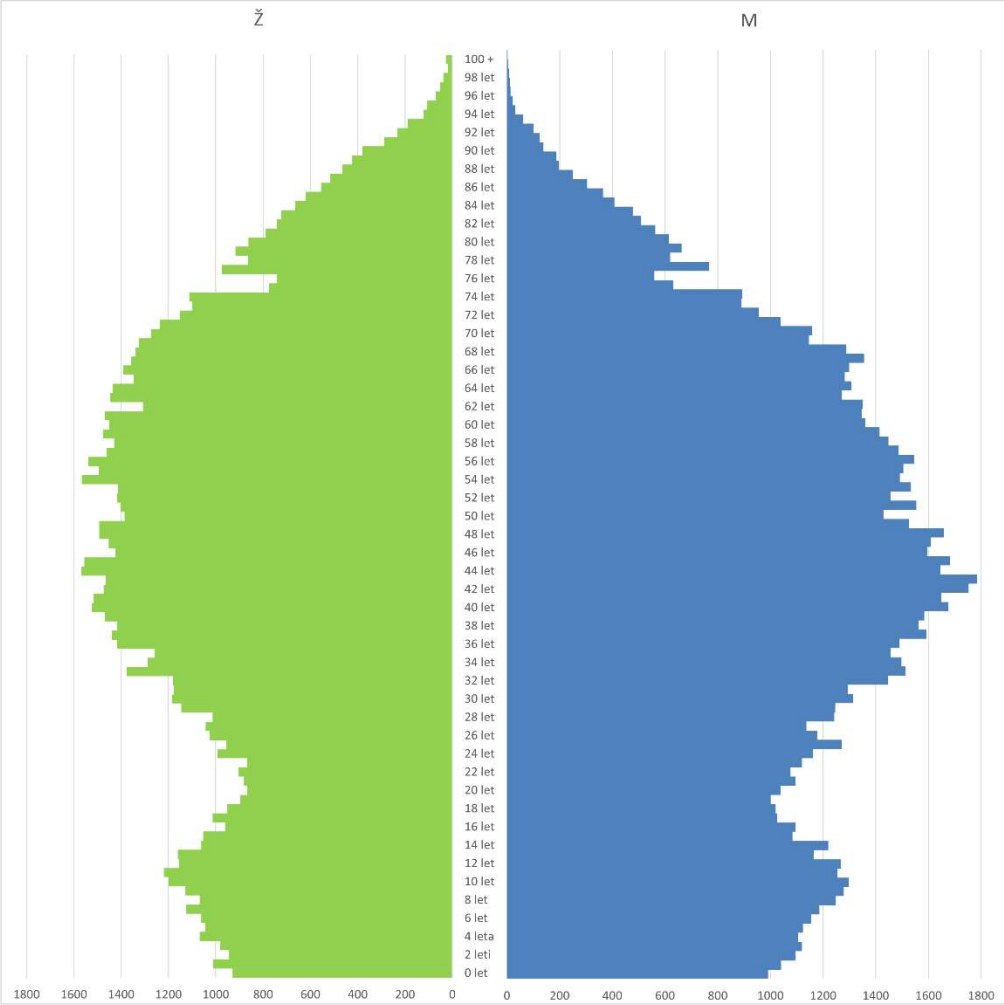

Slika A-28: Starostna struktura prebivalcev gorenjske regije za leto 2021 (vir: SURS, 2021)

Skupni selitveni prirast, ki je razlika med priseljenimi in izseljenimi tujimi in domačimi državljani, nam prikaže, za koliko se poveča ali zmanjša populacija opazovanega območja. Za skupno obdobje od leta 2011 do leta 2020 je bil skupni selitveni prirast na področju meddržavnih selitev v gorenjski regiji s strani bivših jugoslovanskih republik pozitiven (priselilo se je skupaj 64.789 prebivalcev kar predstavlja 30,6 % vseh prebivalcev regije), s strani slovenskih državljanov pa negativen, odselilo se je več državljanov Slovenije (35.912 prebivalcev ali 16,9 % vseh prebivalcev regije), kot pa se jih je priselilo nazaj. Glede odseljevanja slovenskih državljanov je bilo leto 2020 edino pozitivno, saj se je v gorenjsko regijo nazaj preselilo več slovenskih državljanov, kot pa se jih je odselilo (5.549 prebivalcev), kar je verjetno posledica pandemije covida, ki je mnoge prisilila, da so se vrnili domov. Skupni trend priseljevanja iz tujine pa je še vedno pozitiven.

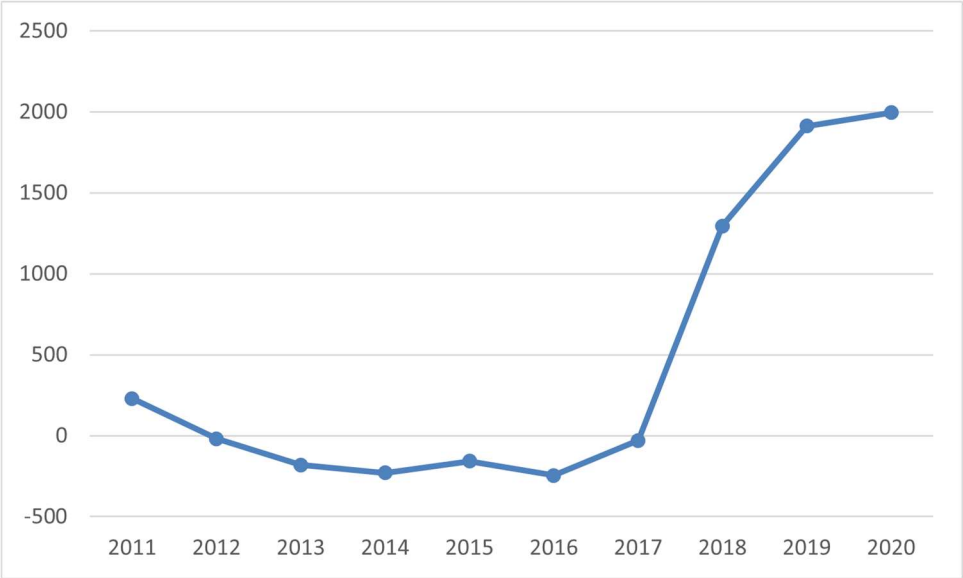

Slika A-29: Selitveni prirast gorenjske regije s tujino za obdobje med letom 2011 in 2020 (vir: SURS, 2022)

Med deležem tujih državljanom med prebivalci občin regije prevladuje občina Jesenice s 14,8 % tujih državljanov, sledi ji Mestna občina Kranj z 10,9 %. Ostale občine imajo med 6,4 % in 2.0 % tujih državljanov.

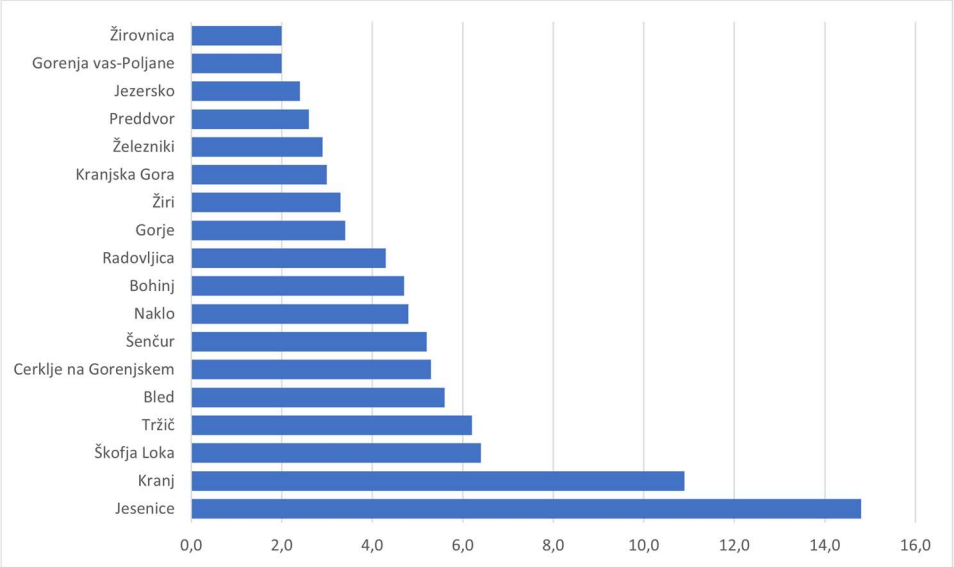

Slika A-30: Delež tujih državljanov med prebivalci občin gorenjske regije v odstotkih za leto 2021 (vir: SURS, 2022)

Indeks staranja je razmerje med starim (stari 65 let ali več) in mladim prebivalstvom (stari od 0 do 14 let) pomnoženo s 100. Indeks manjši od 100 pove, da je med prebivalci več mlajših kot starejših, indeks večji od 100 pa obratno, da je med prebivalci več starejših kot mlajših in da se populacija stara. Gorenjska regija se iz leta v leto bolj stara. Med letom 2020 in 2021 je opaziti upočasnitev, vzrok je verjetno v večjem priseljevanju tujcev v gorenjsko regijo.

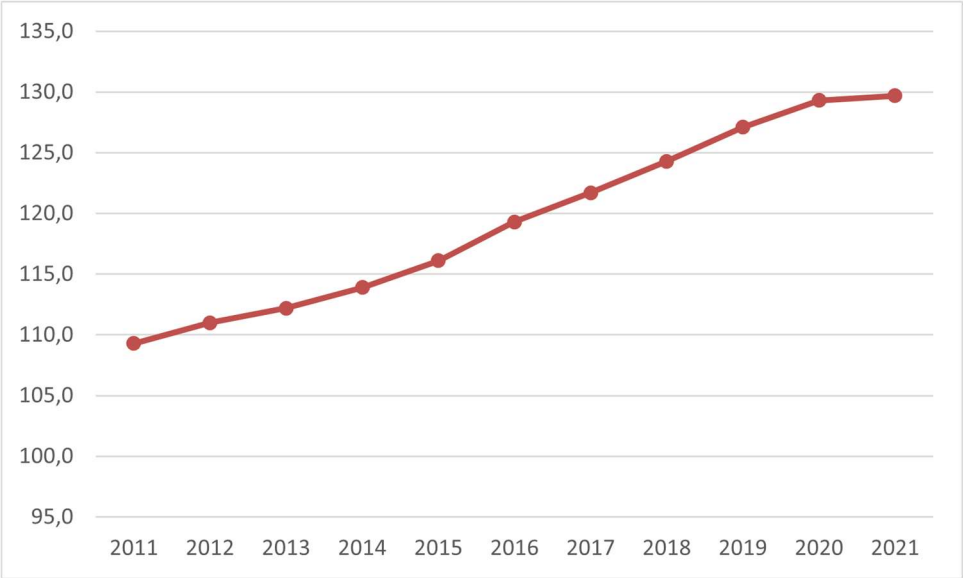

Slika A-31: Indeks staranja za gorenjsko regijo med leti 2011 in 2021 (vir: SURS, 2022)

Povprečna starost prebivalcev gorenjske regije je 43,32 let in je na tretjem mestu med regijami z najmanjšo povprečno starostjo. Povprečna starost prebivalcev v Sloveniji je 43,8 let. Za primerjavo - najmanjša povprečna starost je v osrednjeslovenski regiji (42,2 leti), največja pa v pomurski regiji (46,1 leto). Povprečna starost prebivalcev Mestne občine Kranj pa malo pod povprečjem (42,9 let).

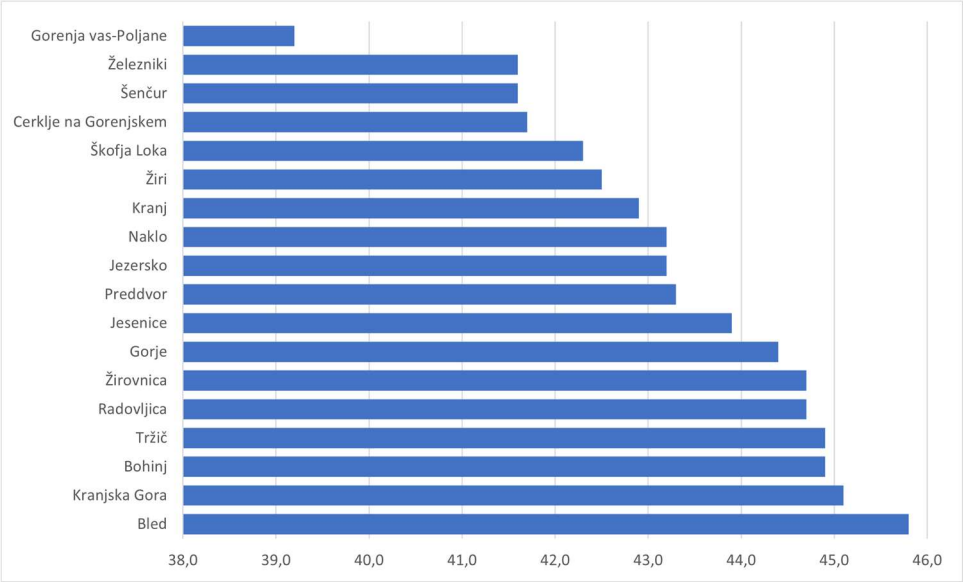

Slika A-32: Povprečna starost prebivalcev v Gorenjski regiji za leto 2021 (vir: SURS, 2022)

2. MESTNA OBČINA KRANJ

Število prebivalcev in njihovo gibanje

Mestna občina Kranj je konec leta 2021 beležila 56.784 prebivalcev. Število prebivalcev se je v Mestni občini Kranj od leta 2011 do leta 2020 povečevalo. Med leti 2016 in 2018 je malenkostno padlo. Padlo pa je tudi med leti 2020 in 2021. Če pa pogledamo razmerje med prebivalci Slovenije in tujimi državljani, ki so priseljeni v občino, potem lahko opazimo, da se število slovenskih državljanov vseskozi zmanjšuje, število tujih državljanov pa povečuje.

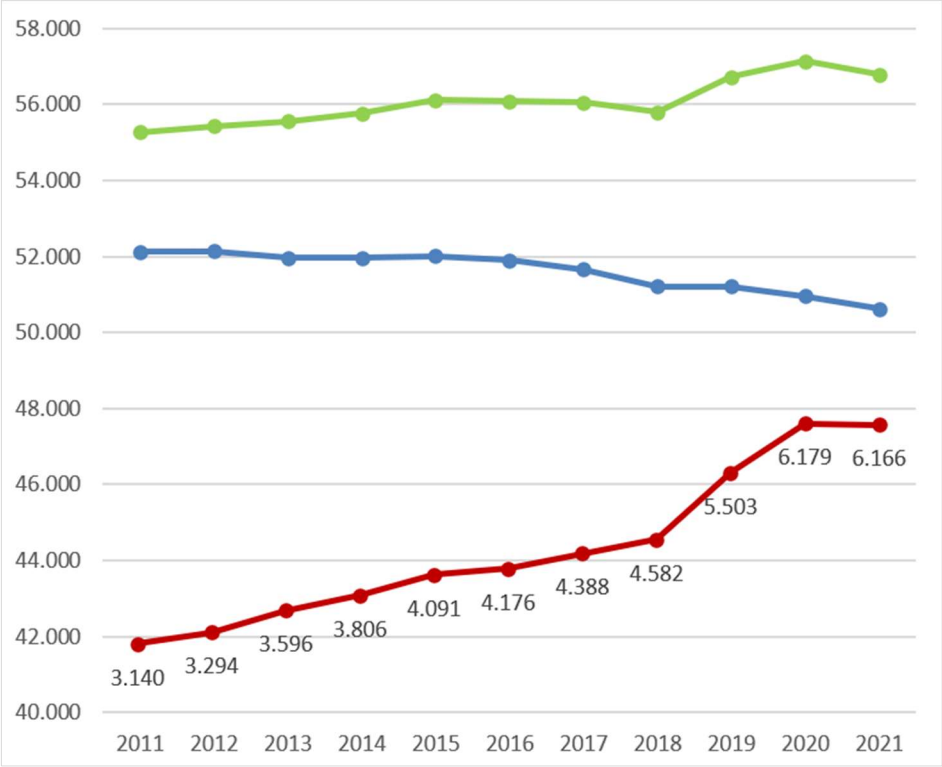

Slika A-33: Rast števila prebivalcev v Mestni občini Kranj od leta 2011 do leta 2021. Rdeča linija prikazuje tuje državljane (prikaz je prilagojen zaradi boljše predstave), ki so se priselili v občino, modra državljane Slovenije in zelena skupno število (vir: SURS, 2022).

Koliko je tujih državljanov v Mestni občini Kranj v razmerju do slovenskih, kaže spodnja slika, ki prikazuje povečevanje tujih državljanov skozi zadnjih deset let.

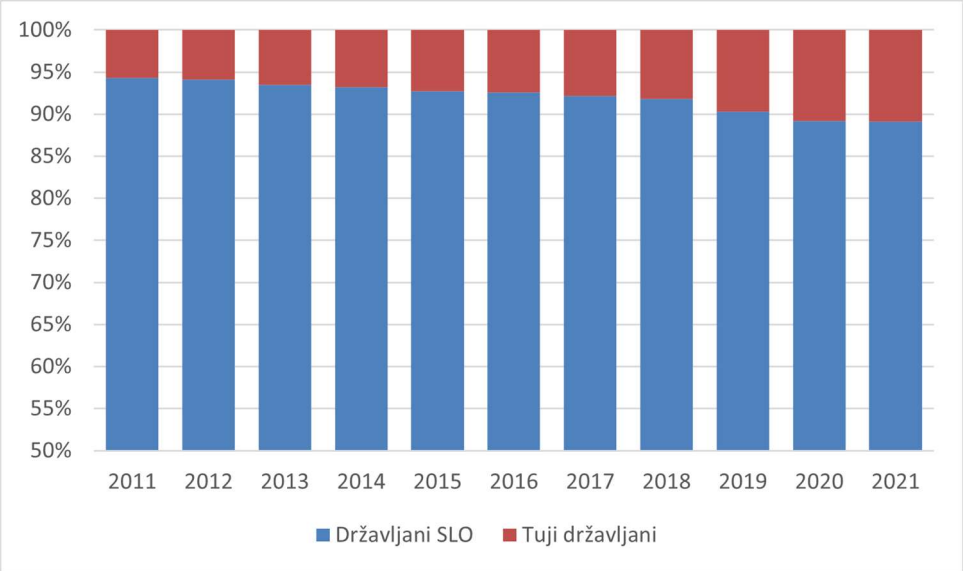

Slika A-34: Delež tujih državljanov v Mestni občini Kranj v razmerju do državljanov Slovenije za obdobje od leta 2011 do leta 2021 (vir: SURS, 2022)

V letih, ko se je v Kranju zmanjševalo število državljanov Slovenije, se je v okoliških občinah, ki obkrožajo Mestno občino Kranj, število povečevalo. Spodnja slika pokaže pregled priseljevanja v občine, ki obkrožajo Mestno občino Kranj - za leto 2020 je vidno občutno povečanje. Vzrokov za povečevanje prebivalcev v okoliških občinah pa ni iskati samo v odseljevanju prebivalcev iz Mestne občine Kranj. V nekatere od teh občin se lahko priseljujejo tudi iz drugih občin (npr. v občino Medvode in Škofja Loka se lahko priseljujejo tudi iz Mestne občine Ljubljana ipd.). Seveda je vzrokov za izseljevanje iz Mestne občine Kranj lahko več, eden od njih je lahko tudi zadovoljevanje potreb po boljših stanovanjskih pogojih, ki jih lahko prebivalci dobijo v okoliških občinah.

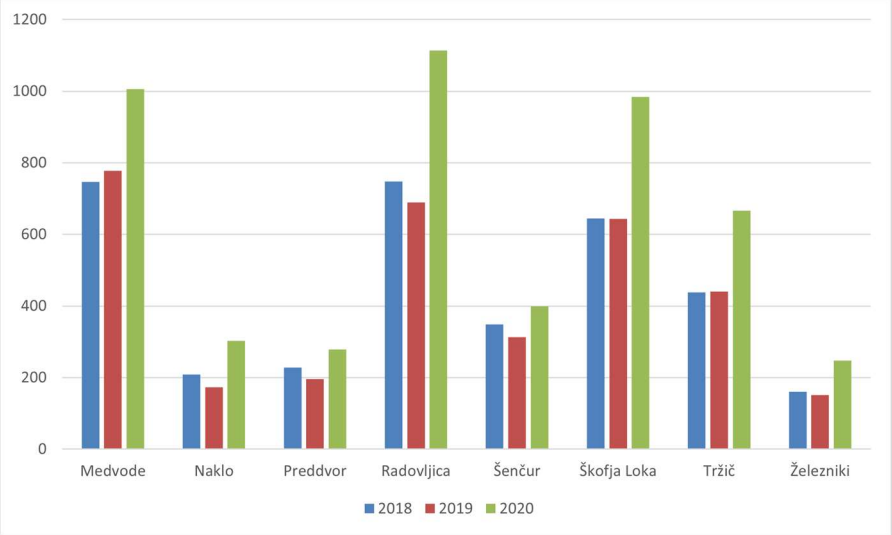

Slika A-35: Število priseljenih iz drugih občin v občine prikazane na grafikonu za obdobje med 2018 in 2020 (vir: SURS, 2022)

Podatki o selitvah kažejo, da se letno izseljuje v tujino med 400 in 600 prebivalcev občine. Številka se je od leta 2014, ko se je v tujino izselilo nekaj manj kot 400 prebivalcev, počasi zviševala (z manjšim padcem v letu 2014) vse do leta 2018, ko je bilo zabeleženih nekaj čez 600 izselitev. V letu 2019 je število padlo na stanje iz leta 2015 (nekaj več kot 400 prebivalcev) in se v letu 2020 dvignilo na raven iz leta 2016 (na nekaj več kot 500 prebivalcev). Po drugi strani se je priseljevanje iz tujine ravno tako gibalo med 400 in 600 priseljencev na leto do leta 2017, ko je zraslo za več kot 100% na okoli 1150 priseljencev, v letu 2018 se je priselilo še okoli 100 priseljencev (malo čez 1200 priseljencev) in nato v naslednjem letu padlo na okoli 1120 priseljencev.

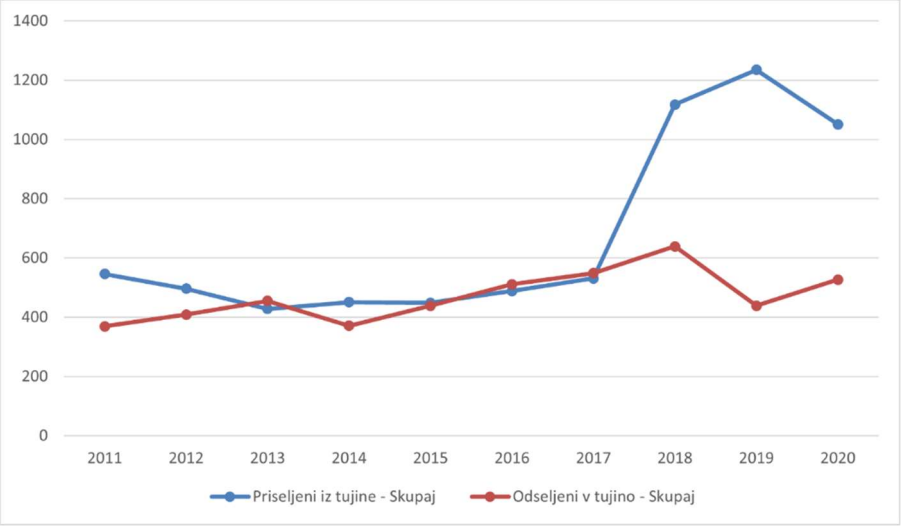

Slika A-36: Prikaz števila prebivalcev, ki so se med leti 2011 in 2020 izselili v tujino in priselili iz tujine (vir: SURS, 2022)

Rodnost

Grafikon naravnega prirasta v Mestni občini Kranj pada iz števila približno 260 prebivalcev v letu 2011 na okoli 20 v letu 2020. Ob nadaljevanju trenda bo lahko naravni prirast v naslednjih letih celo negativen.

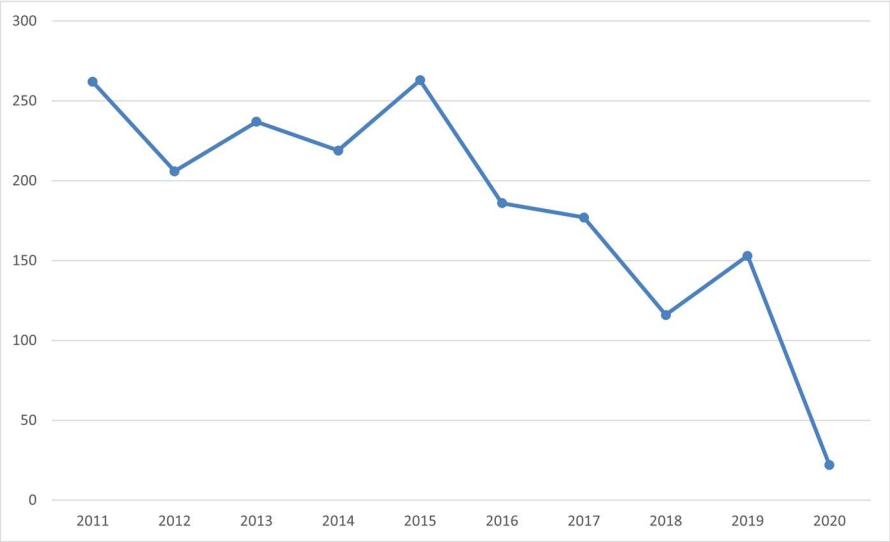

Slika A-37: Naravni prirast (razlika med številom živorojenih in umrlih prebivalcev) med leti 2011 in 2020 za občino Kranj (vir: SURS, 2022)

Tudi starostna struktura prebivalcev v občini nakazuje podoben trend kot na nivoju regije. Starostna piramida prikazuje, da bo naravni prirast še padal malo več kot deset let, nato se bo okoli deset let dvigoval in nato zopet padal.

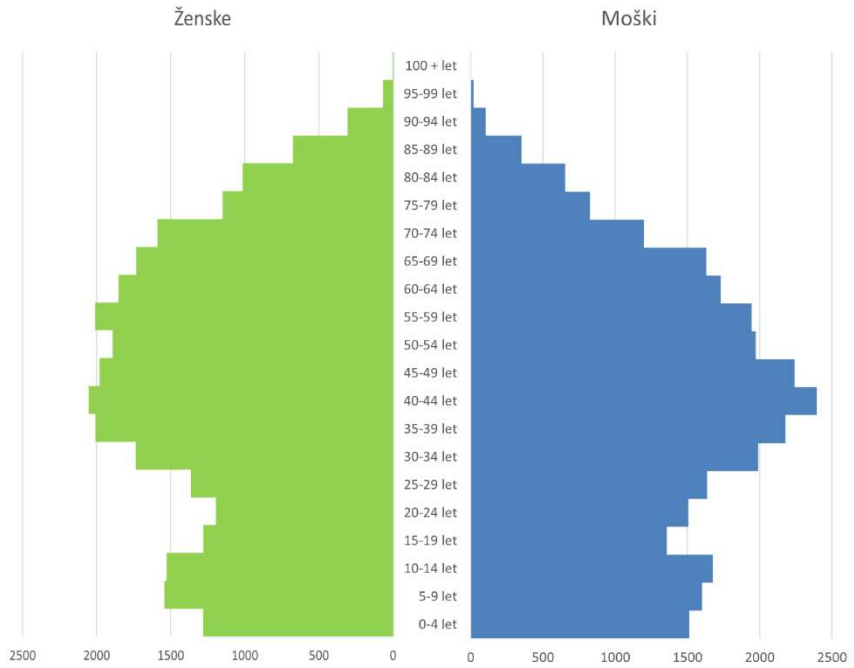

Slika A-38: Starostna piramida za leto 2021 za Mestno občino Kranj (vir: SURS, 2022)

Trend je lepo viden tudi v odstotkih, ki jih imajo posamezne starostne skupine v skupni populaciji prebivalcev Mestne občine Kranj. Starostna skupina 15-18, ki je velika le slabe 4 % skupne populacije, bo čez deset let prišla v obdobje, ko se začno mladi poročati in ustvarjati družine in glede na majhno velikost to pomeni tudi manj otrok in manj prirasta. Hkrati pa pomeni tudi manj delovno aktivnega prebivalstva in več starejših, za katere je potrebno skrbeti.

Preglednica A-21: Število prebivalcev in indeks glede na skupno število po starostnih skupinah za leto 2021 (vir: SURS, 2022)

	Starostne skupine						
Število prebivalcev	0-5	6-14	15-18	19-26	27-65	65+	Skupaj
gorenjska regija	12.456	21.251	8.203	16.334	112.156	41.101	211.501
%	5,89	10,05	3,88	7,72	53,03	19,43	100,00
Mestna občina Kranj	3.411	5.731	2.143	4.348	30.487	10.664	56.784
%	6,01	10,09	3,77	7,66	53,69	18,78	100,00

Tudi indeks feminitete, ki opisuje razmerje med številom žensk in številom moških in pove, koliko žensk na 100 moških prebiva na nekem območju, se v Mestni občini Kranj zmanjšuje. Pregled števila moških pokaže, da je njihovo število močno naraslo med letoma 2018 in 2020 ter upadlo v letu 2021. Vzroke lahko najdemo v selitvenem prirasta s tujino, ki kaže, da se je v občino priselilo veliko več moških kot žensk. Iz tega lahko sklepamo, da je to v glavnem tuja delovna sila. Upad v letu od 2020 do 2021 gre verjetno pripisati pandemiji, ki je veliko prebivalcev občine prisilila v vrnitev domov.

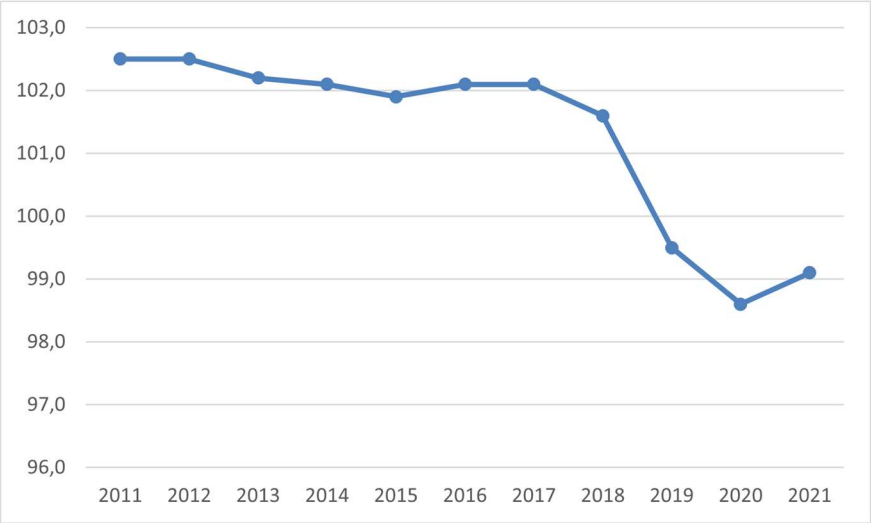

Slika A-39: Indeks feminitete za Mestno občino Kranj za obdobje med leti 2011 in 2021 (vir: SURS, 2022)

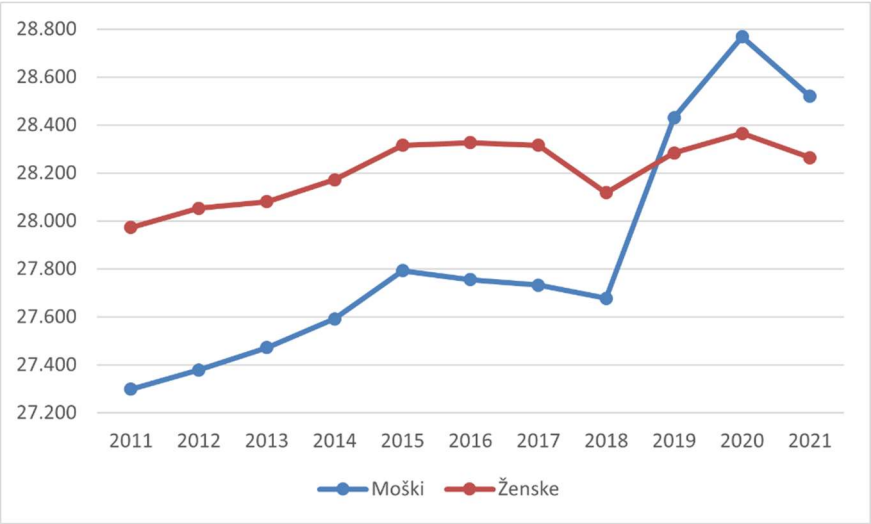

Slika A-40: Število moških in žensk v Mestni občini Kranj med leti 2011 in 2021 (vir: SURS, 2022)

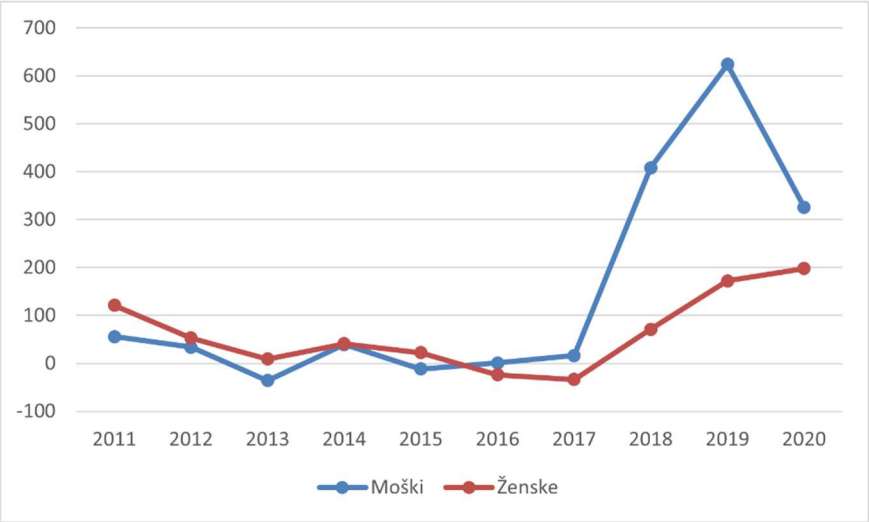

Slika A-41: Selitveni prirast s tujino v Mestni občini Kranj med leti 2011 in 2021 (vir: SURS, 2022)

V letu 2021 je bilo v Mestni občini Kranj na podlagi centralnega registra prebivalcev prijavljenih 12.548 žensk v rodni dobi (od 15 do 49 let). V letu 2021 se je rodilo 487 otrok, od tega 255 otrok moškega spola in 232 otrok ženskega spola. Kar pomeni, da je bilo po splošni stopnji rodnosti na 1000 žensk v rodni dobi rojenih v povprečju 38,8 otrok. Na spodnji sliki je prikazana splošna stopnja rodnosti, ki je izračunana za nazaj od leta 2021 do leta 2011 in prognoza na podlagi prejšnjih rezultatov za od leta 2022 do leta 2035. Prognoza ne upošteva morebitnih prihodov tujcev v občino in priseljevanja iz drugih občin.

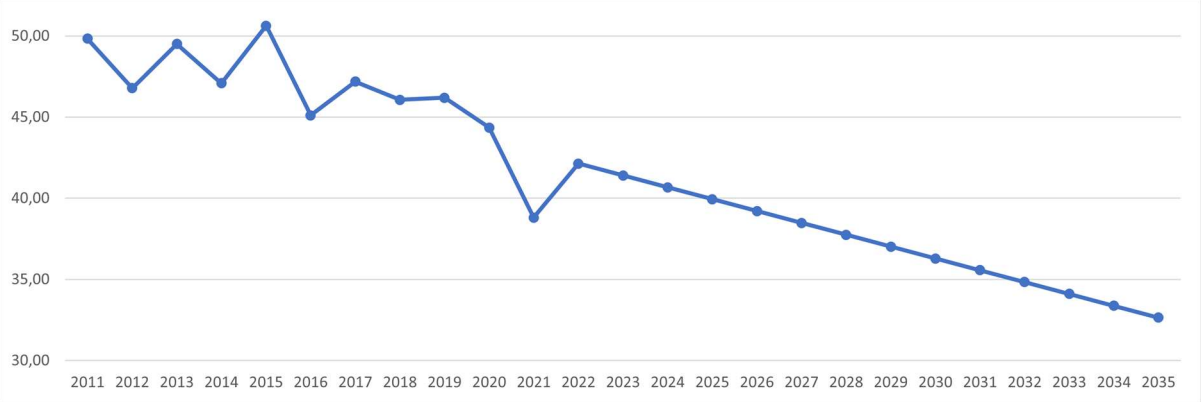

Slika A-42: Splošna stopnja rodnosti za obdobje od leta 2011 do leta 2021 na podlagi CRP za leto 2021 in prognoza za leta od leta 2022 do leta 2035 (vir: SURS, CRP, 2021)

Če pogledamo povprečno število živorojenih otrok na žensko in delež žensk, ki so rodile v gorenjski regiji, lahko vidimo, da se število dviguje, tudi če naredimo prognozo za naprej do leta 2030 na enaki premici. Ob upoštevanju, da se število prebivalcev zmanjšuje, da je več odliva v sosednje občine in da se število tujih državljanov vseeno zvišuje, je lahko minimalno zviševanje števila živorojenih otrok in deleža žensk premalo za vzdrževanje populacije ali povečanje le-te v občini.

Preglednica A-22: Pregled povprečnega števila živorojenih otrok in delež žensk, ki so rodile med ženskami v rodni dobi med leti 2011 in 2021 ter prognoza za leta 2021 do 2030 (vir: SURS, 2021)

Gorenjska regija	2011	2015	2018	2021	2024	2027	2030
Povprečno število živorojenih otrok na žensko	1,55	1,58	1,59	1,61	1,63	1,65	1,67
Delež žensk, ki so rodile (%)	74,4	75,7	76,4	77,5	78,5	79,5	80,5

Skupni prirast, ki je seštevek naravnega prirasta in selitvenih prirastov s tujino in med občinami, v Mestni občini Kranj prikazuje večji prirast iz tujine v letih od 2018 do 2020 in odliv prebivalcev v druge občine. Leto 2020 je specifično v vseh prikazanih podatkih in se v njem kaže posledice pandemije. Trend priseljevanja iz tujine se bo verjetno nadaljeval po koncu pandemije. Podatki iz centralnega registra prebivalcev za leto 2021 pa

prikazujejo 487 živorojenih in 576 umrlih, kar prinese negativni naravni prirast v višini -89 prebivalcev. Podatkov o selitvenem prirastu s tujino in selitvenem prirastu med občinami na SURS-u za leto 2021 v času analize niso bilo.

Preglednica A-23: Prikaz prirasta v Mestni občini Kranj za leta od 2011 do leta 2020 (vir: SURS, 2021)

	Naravni prirast	Selitveni prirast s tujino	Selitveni prirast med občinami	Skupni prirast
2011	262	177	-29	410
2012	206	87	-219	74
2013	237	-27	-107	103
2014	219	80	-72	227
2015	263	10	-20	253
2016	186	-23	-190	-27
2017	177	-18	-286	-127
2018	116	479	-266	329
2019	153	796	-138	811
2020	22	524	-431	115

Staranje prebivalstva

Indeks staranja Mestne občine Kranj je podoben indeksu gorenjske regije in Slovenije in izkazuje staranje prebivalstva tudi v Mestni občini Kranj. Indeks se je začel povečevati v letu 2016 in se povečuje vse do danes.

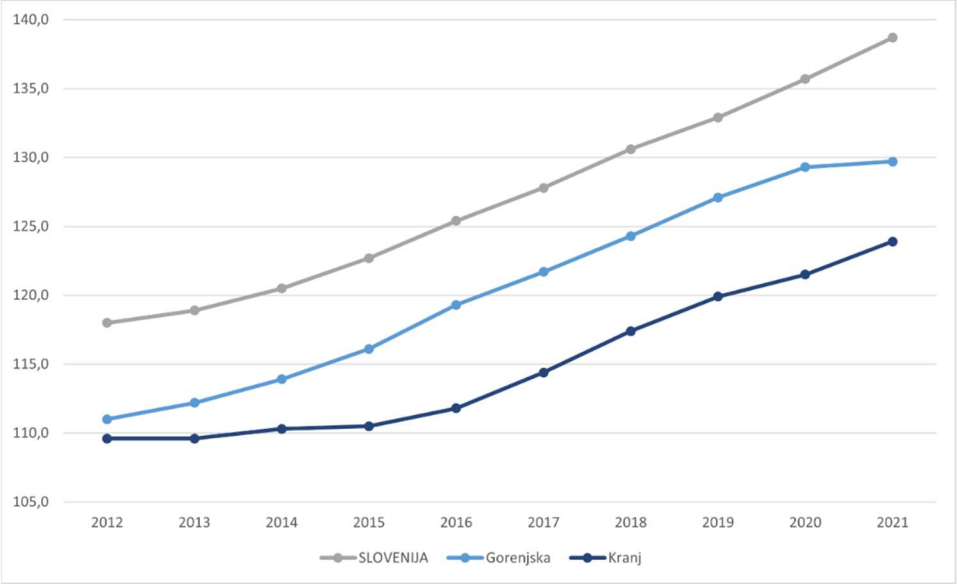

Slika A-43: Indeks staranja za obdobje od leta 2012 do leta 2021, primerjava med Slovenijo, gorenjsko regijo in Mestno občino Kranj (vir: SURS, 2022)

Koeficient starostne odvisnosti starih je razmerje med številom starejših (65 let ali več) in številom delovno sposobnih prebivalcev, torej prebivalcev starih 15 do 64 let, pomnoženo s 100. Koeficient starostne odvisnosti starih pove, koliko starejših je odvisnih od 100 delovno sposobnih prebivalcev. V Mestni občini Kranj se ta kazalnik od leta 2011 naprej povečuje in je v letu 2021 dosegel vrednost 31,2 prebivalca. Kar je še vedno manj od vrednosti za gorenjsko regijo, ki je 32,6 prebivalca in vrednosti za Slovenijo, ki je 32,7 prebivalca na 100 delovno sposobnih prebivalcev. Za primerjavo ima najnižji koeficient osrednjeslovenska regija s 29,3 prebivalca na 100 delovno sposobnih prebivalcev, najvišjega pa pomurska (38,2) in goriška regija (38,3). To pomeni, da je v občini vse manj mladih delovno sposobnih prebivalcev, a vse več starejših.

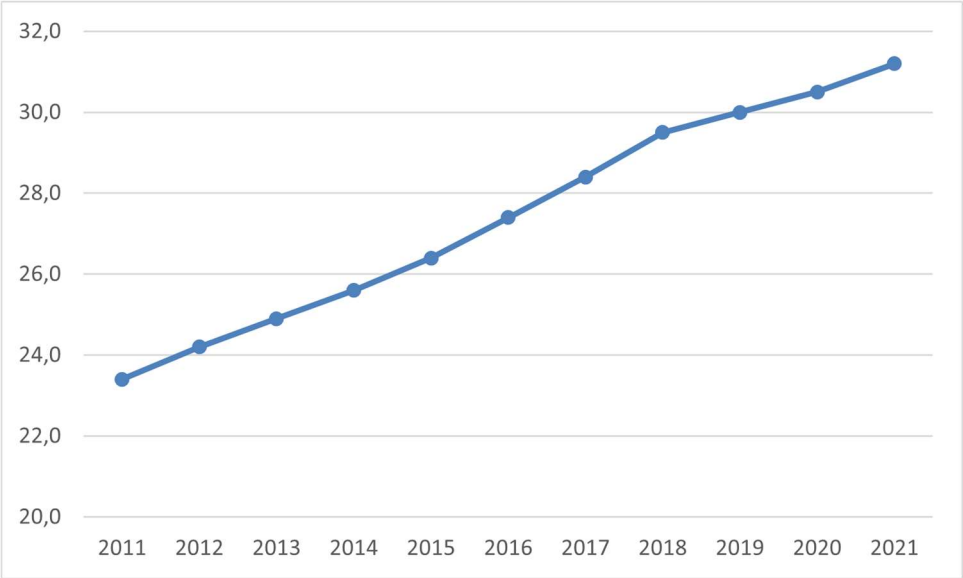

Slika A-44: Koeficient odvisnosti starejših za Mestno občino Kranj od leta 2011 do leta 2021 (vir: SURS, 2022)

Gospodinjstva

Gospodinjstvo je skupnost prebivalcev (ali prebivalec, ki živi sam), ki prebivajo v istem stanovanju in imajo opredeljeno isto številko gospodinjstva. Leta 2021 je bilo v Mestni občini Kranj 22.752 gospodinjstev, s povprečno 2,5 prebivalca. Podatki nakazujejo, da se je povečalo število gospodinjstev s pet ali več člani, ter z enim ali dvema članoma. Zmanjšalo pa se je število gospodinjstev s po tremi in po štirimi člani. Gospodinjstva s po enim in dvema članoma predstavljajo več kot polovico vseh gospodinjstev v občini. Gospodinjstva s tremi in štirimi člani predstavljajo skupaj malo manj kot štirideset odstotkov, manj kot deset odstotkov pa predstavljajo gospodinjstva s po petimi ali več člani.

Preglednica A.24: Število gospodinjstev v Mestni občini Kranj med leti 2011 in 2021 (vir: SURS, 2022)

	Gospodinjstva - SKUPAJ	1 član	2 člana	3 člani	4 člani	5 + članov	Povprečna velikost gospodinjstva
2011	21.707	6.903	5.310	3.887	3.693	1.914	2,5
2015	22.052	7.087	5.454	3.952	3.531	2.028	2,5
2018	22.014	7.077	5.406	4.021	3.378	2.132	2,5
2021	22.752	7.528	5.786	3.864	3.330	2.244	2,5
%							
2011	100,00	31,80	24,46	17,91	17,01	8,82	
2015	100,00	32,14	24,73	17,92	16,01	9,20	
2018	100,00	32,15	24,56	18,27	15,34	9,68	
2021	100,00	33,09	25,43	16,98	14,64	9,86	

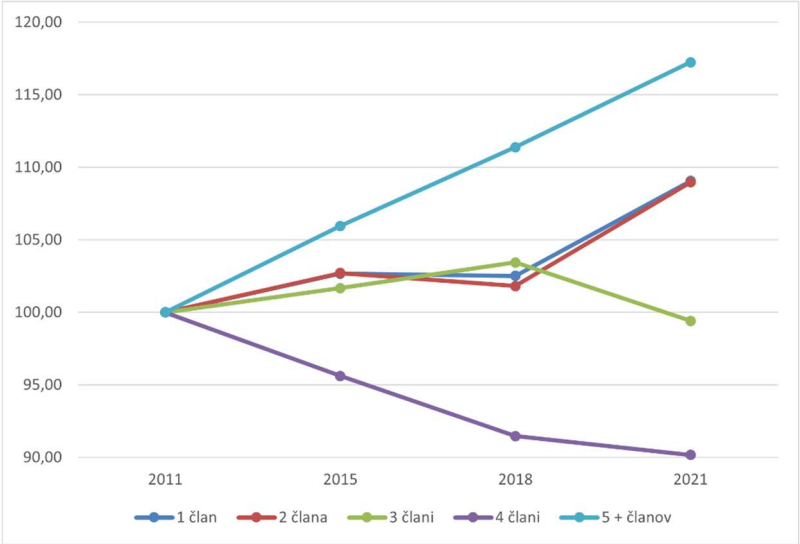

Slika A-45: Indeks števila gospodinjstev v Mestni občini Kranj glede na izhodiščne podatke leta 2011 za obdobje od leta 2011 do 2021 (vir: SURS, 2022)

Družina je življenjska skupnost oseb v okviru zasebnega gospodinjstva. Ta je lahko življenjska skupnost staršev (obeh ali enega) in neporočenih otrok, ki živijo z njima oziroma z enim od staršev; življenjska skupnost moškega in ženske, ki sta sklenila zakonsko zvezo; ter življenjska skupnost partnerjev, ki živita v zunajzakonski skupnosti. Če pogledamo stanje družin v Mestni občini Kranj, je bilo v letu 2021 v občini skupaj 11.496 družin. Glede na leto 2011 se je povečalo število družin s tremi in več otroci, zmanjšalo pa število družin s po enim in dvema otrokoma. Še vedno pa je družin z enim otrokom malo več kot 50 %, z dvema otrokoma malo manj kot 40 %, s tremi otroki okoli 9 %, ostalo pa so družine s štirimi otroki in več.

Preglednica A-25: Število družin v Mestni občini Kranj med leti 2011 in 2021 in odstotek glede na skupno število družin (vir: SURS, 2022)

	Družine z otroki - SKUPAJ	1 otrok	%	2 otroka	%	3 otroci	%	4 + otrok	%
2011	11.650	5.972	51,26	4.572	39,24	927	7,96	179	1,54
2015	11.822	6.163	52,13	4.513	38,17	965	8,16	181	1,53
2018	11.750	6.105	51,96	4.435	37,74	1.033	8,79	177	1,51
2021	11.496	5.926	51,55	4.352	37,86	1.025	8,92	193	1,68

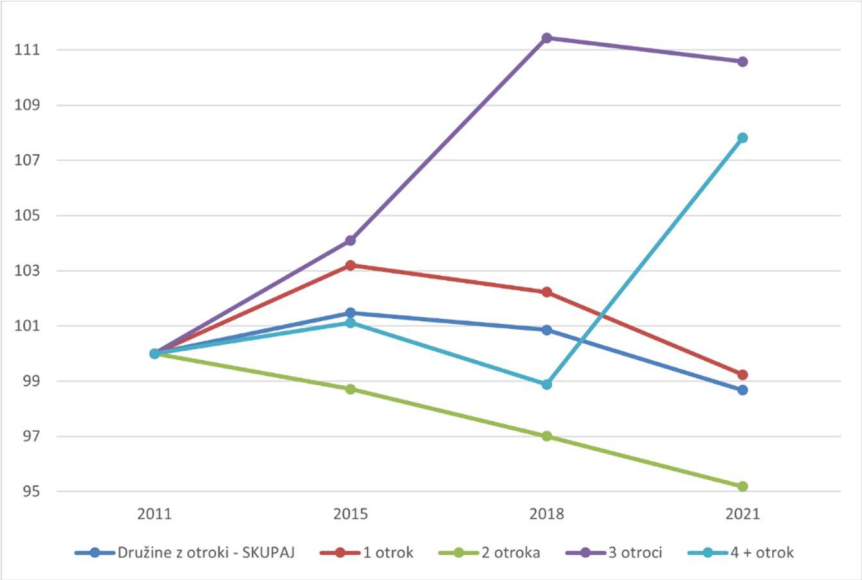

Slika A-46: Indeks števila družin v Mestni občini Kranj glede na izhodiščne podatke leta 2011 za obdobje od leta 2011 do 2021 (vir: SURS, 2022)

Delovno aktivno prebivalstvo

V letu 2020 je bilo v Mestni občini Kranj 36.715 delovno sposobnega prebivalstva (vse osebe stare od 15 let do 64 let). Iz podatkov SURS-a lahko razberemo, da je bilo leta 2020 od tega delovno aktivnih–25.161 prebivalcev (po prebivališču) oz. 22.843 prebivalcev (po delovnem mestu).

Stopnja delovne aktivnosti je odstotni delež aktivnega prebivalstva v delovno sposobnem prebivalstvu. Ta v zadnjih letih v občini raste, kar pomeni, da je več ljudi zaposlenih. Indeks delovne migracije je kazalnik, ki za posamezno teritorialno enoto (občino, upravno enoto, statistično regijo) povezuje število delovnih mest s številom delovno aktivnih prebivalcev (glede na prebivališče). Vrednost indeksa se giblje malo nad 100, kar pomeni, da pride v občino malo več delovne sile kot pa jo v občini živi. Razlike v prikazanih letih so majhne, kar pomeni, da je število delovne migracije bolj ali manj konstantno.

Preglednica A-26: Stopnja delovne aktivnosti in indeks delovne migracije za Mestno občino Kranj od leta 2012 do leta 2020 (vir: SURS, 2022)

	Stopnja delovne aktivnosti (%)	Indeks delovne migracije
2012	59,2	101,5
2013	58,6	101,3
2014	60,1	100,3
2015	61,1	100,6
2016	62,8	100,4
2017	65,6	100,4
2018	68,2	101,3
2019	69,2	101,1
2020	68,5	100,9

Samozaposlenih oseb v Mestni občini Kranj je okoli 10 % in ta odstotek ostaja bolj ali manj konstanten skozi celo obdobje od leta 2012 do leto 2020.

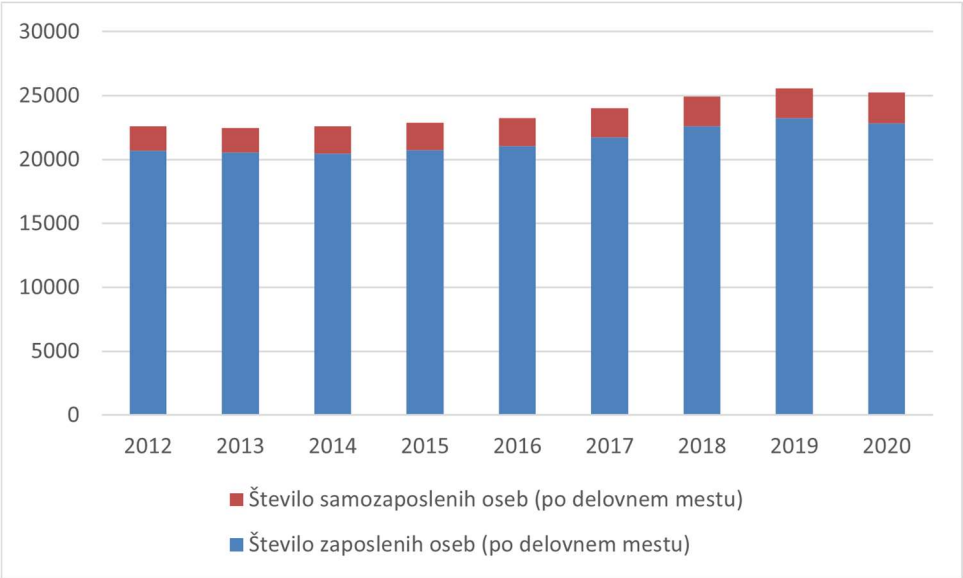

Slika A-47: Število zaposlenih in samozaposlenih oseb po delovnem mestu v Mestni občini Kranj od leta 2012 do leta 2020 (vir: SURS, 2022)

3. NASELJA V MESTNI OBČINI KRANJ

Poselitev

V Mestni občini Kranj je 49 naselij. Ta so Babni Vrt, Bobovek, Breg ob Savi, Britof, Čadovlje, Čepulje, Golnik, Goriče, Hrastje, Ilovka, Jama, Jamnik, Javornik, Kokrica, Kranj, Lavtarski Vrh, Letenice, Mavčiče, Meja, Mlaka pri Kranju, Nemilje, Njivica, Orehovlje, Pangršica, Planica, Podblica, Podreča, Povlje, Praše, Predoslje, Pševo, Rakovica, Spodnja Besnica, Spodnje Bitnje, Srakovlje, Srednja vas – Goriče, Srednje Bitnje, Suha pri Predosljah, Sveti Jošt nad Kranjem, Šutna, Tatinec, Tenetiše, Trstenik, Zabukovje, Zalog, Zgornja Besnica, Zgornje Bitnje, Žablje in Žabnica.

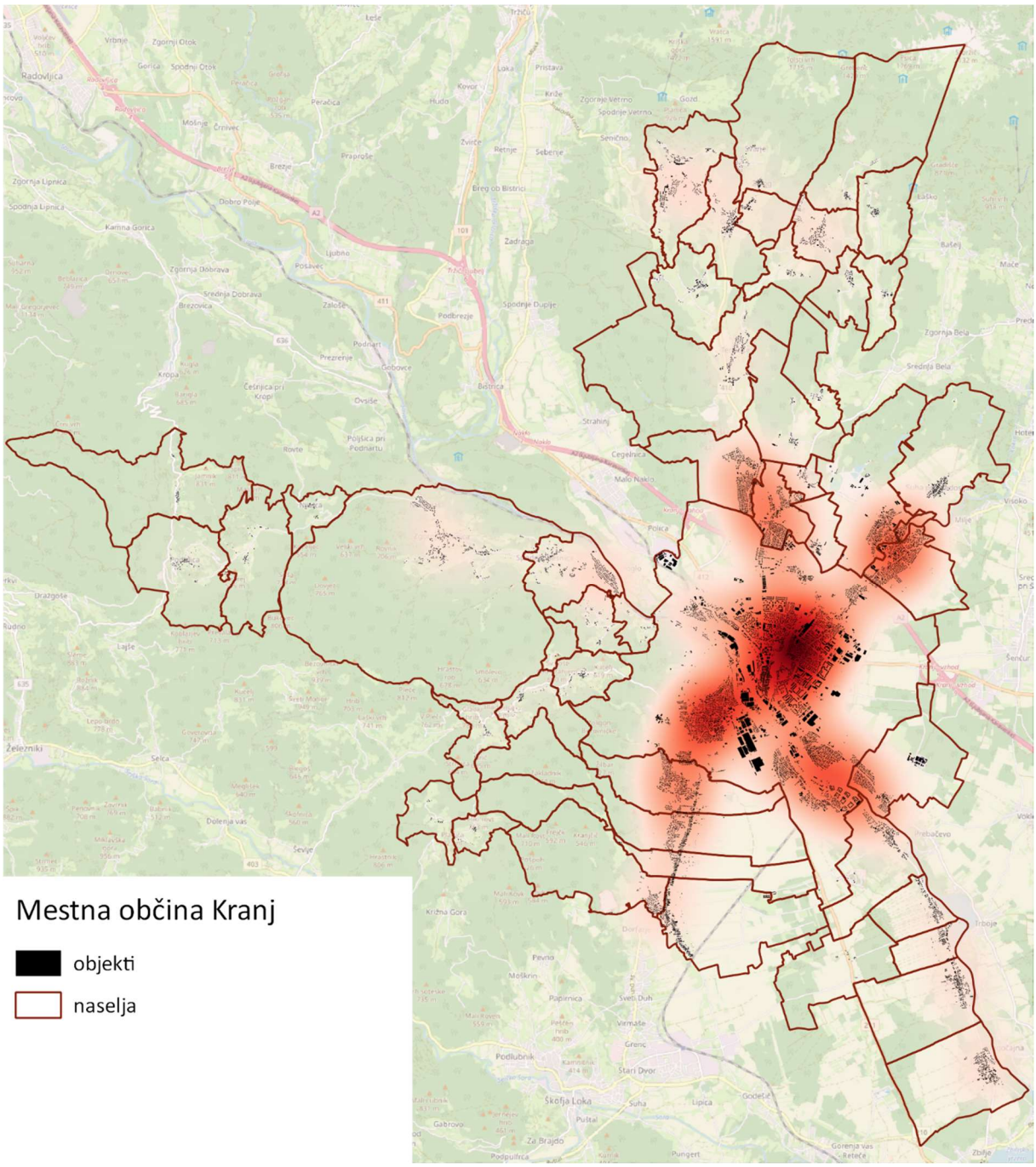

Slika A-48: Gostota poselitve v obliki t.i. vročih točk, izračunana na število prebivalcev v radiju 500m okoli hišne številke (vir: SURS, CRP, 2022)

Gostota poselitve (bruto gostota) prikaže koliko prebivalcev živi na površini statističnega naselja. Izračuna se tako, da se deli število prebivalcev v statističnem naselju z površino celotnega statističnega naselja. Ta izračuna se uporablja v statistične namene, saj ga je najlažje izračunati in ga tudi uporablja SURS pri svojih izračunih

gostote poseljenosti. Velja pa pri tem upoštevati, da izračun ne poda prave gostote, ker so v upoštevani površin naselja vključene tudi druge površine (ceste, zelene površine, kmetijska območja idr.) in ne samo pozidane. Če za pozidane površine vzamemo tlorisne površine objektov (zemljišče pod stavbo in pripadajočimi pomožnimi objekti) iz baze katastra stavb, ki se nahajajo v statističnem naselju pa lahko izračunamo neto gostoto. Ta je bila izračunana tako, da se je delilo prebivalce v statističnem naselju s seštevkom vseh tlorisnih površin objektov v statističnem naselju (seštevek vseh zemljišč pod stavbami in pripadajočimi pomožnimi objekti). Seveda tudi tu lahko prihaja do odstopanj, saj določenih stavb ni v katastru. Je pa neto gostota verjetno najbližje pravi gostoti. Pregled rezultatov pokaže, da je največja gostota prebivalcev v naselju Golnik, Mlaka pri Kranju in v naselju Kranj. Če pa upoštevamo še odstotek pozidanosti statističnega naselja in gostoto (število vseh prebivalcev v statističnem naselju), pa je gostota največja v naselju Orehovlje in v naselju Kokrica, ki jima sledita naselji Kranj in Britof.

Preglednica A.27: Gostota naseljenosti za naselja Mestne občine Kranj za leto 2021 (vir: SURS, 2022)

Naselje	Prebivalci	Površina naselja (km²)	Bruto gostota	Površina objektov (km²)	Neto gostota	% pozidave
Golnik	1139	2,76	412,68	0,0595	19.158,68	2,15
Mlaka pri Kranju	1611	2,21	728,96	0,0878	18.356,27	3,97
Kranj	35785	26,26	1.362,72	2,0451	17.497,76	7,79
Kokrica	1674	1,24	1.350,00	0,0996	16.799,35	8,04
Zgornje Bitnje	1674	2,80	597,86	0,1026	16.314,03	3,66
Šutna	447	3,85	116,10	0,0283	15.816,98	0,73
Rakovica	96	0,59	162,71	0,0061	15.637,15	1,04
Britof	2074	2,07	1.001,93	0,1336	15.528,82	6,45
Spodnja Besnica	889	1,94	458,25	0,0615	14.446,09	3,17
Nemilje	102	2,92	34,93	0,0076	13.348,70	0,26
Trstenik	454	1,30	349,23	0,0342	13.274,50	2,63
Orehovlje	183	0,16	1.143,75	0,0141	12.993,03	8,80
Tenetiše	428	7,42	57,68	0,0336	12.738,81	0,45
Pangršica	75	1,07	70,09	0,0060	12.592,45	0,56
Zgornja Besnica	800	16,95	47,20	0,0641	12.485,19	0,38
Tatinec	65	1,29	50,39	0,0054	11.999,75	0,42
Breg ob Savi	539	2,48	217,34	0,0453	11.897,91	1,83
Hrastje	1026	2,93	350,17	0,0879	11.673,38	3,00
Čadovlje	118	1,08	109,26	0,0101	11.654,28	0,94
Pševo	110	1,13	97,35	0,0095	11.574,32	0,84
Goriče	357	2,06	173,30	0,0313	11.402,91	1,52
Bobovek	147	0,45	326,67	0,0131	11.258,10	2,90
Podblica	121	3,20	37,81	0,0109	11.102,69	0,34
Meja	34	2,72	12,50	0,0031	10.979,03	0,11
Podreča	571	3,36	169,94	0,0520	10.977,75	1,55
Srednje Bitnje	654	5,07	128,99	0,0606	10.786,15	1,20
Predoslje	995	4,06	245,07	0,0982	10.134,55	2,42
Zalog	149	5,25	28,38	0,0156	9.568,06	0,30
Spodnje Bitnje	281	3,46	81,21	0,0308	9.130,49	0,89
Mavčiče	466	3,09	150,81	0,0511	9.124,90	1,65
Srakovlje	110	2,68	41,04	0,0121	9.076,39	0,45
Praše	226	0,91	248,35	0,0252	8.968,86	2,77
Čepulje	44	1,29	34,11	0,0050	8.858,98	0,39

Jama	260	1,20	216,67	0,0295	8.799,97	2,46
Javornik	72	1,37	52,55	0,0090	8.021,04	0,66
Planica	33	0,64	51,56	0,0043	7.707,65	0,67
Zabukovje	77	1,13	68,14	0,0100	7.696,02	0,89
Srednja vas - Goriče	96	0,82	117,07	0,0127	7.570,18	1,55
Njivica	33	0,86	38,37	0,0044	7.519,98	0,51
Povlje	56	5,04	11,11	0,0077	7.263,79	0,15
Letenice	129	2,07	62,32	0,0190	6.779,06	0,92
Suha pri Predosljah	216	3,67	58,86	0,0333	6.489,16	0,91
Žablje	36	0,98	36,73	0,0058	6.259,32	0,59
Babni Vrt	54	1,76	30,68	0,0096	5.637,66	0,54
Lavtarski Vrh	19	1,25	15,20	0,0035	5.435,32	0,28
Ilovka	80	0,78	102,56	0,0156	5.129,11	2,00
Jamnik	34	4,76	7,14	0,0067	5.101,21	0,14
Žabnica	304	4,09	74,33	0,0785	3.871,38	1,92
Sveti Jošt nad Kranjem	0	0,44	0,00	0,0011	0,00	0,25

Selitveno gibanje med naselji Mestne občine Kranj pokaže večje spremembe v naselju Kranj, ki beleži v letu 2019 (SURS ima podatke le do leta 2019) povečano priseljevanje prebivalcev, v preteklih letih pa odseljevanje iz naselja. Naselje Kranj ima tudi sicer največ prebivalcev (63 % ali 35.785) med ostalimi naselji občine. V letih 2013, 2016 in 2019 se je za vsako prikazano leto v naselje Kranj priselilo in odselilo okoli 2.000 oseb, kar je okoli 5,5 % prebivalcev naselja. Selitveni prirast po ostalih naseljih je zelo majhen in v večini primerov zanemarljiv.

Preglednica A-28: Selitveno gibanje za naselja Mestne občine Kranj za leta 2013, 2016 in 2019 (vir: SURS, 2022)

	2013			2016			2019		
	Priseljeni	Odseljeni	Selitveni prirast	Priseljeni	Odseljeni	Selitveni prirast	Priseljeni	Odseljeni	Selitveni prirast
Kranj	1.940	2.031	**-91**	1.935	2.104	**-169**	2.248	1.859	**389**
Britof	75	113	**-38**	120	97	**23**	168	102	**66**
Srednje Bitnje	38	19	**19**	34	48	**-14**	101	49	**52**
Golnik	79	60	**19**	54	78	**-24**	79	48	**31**
Mlaka pri Kranju	75	86	**-11**	66	82	**-16**	88	61	**27**
Zgornje Bitnje	133	111	**22**	89	82	**7**	120	94	**26**
Breg ob Savi	11	28	**-17**	44	14	**30**	39	25	**14**
Kokrica	86	76	**10**	89	118	**-29**	107	93	**14**
Žabnica	17	17	**0**	9	19	**-10**	26	14	**12**
Jama	21	13	**8**	20	14	**6**	22	14	**8**
Predoslje	45	64	**-19**	52	57	**-5**	41	34	**7**
Srednja vas - Goriče	7	5	**2**	3	2	**1**	7	0	**7**
Meja	2	0	**2**	2	3	**-1**	6	1	**5**
Podreča	9	26	**-17**	41	38	**3**	34	29	**5**
Rakovica	8	3	**5**	12	13	**-1**	9	4	**5**
Zalog	11	14	**-3**	7	5	**2**	13	8	**5**
Letenice	8	4	**4**	2	4	**-2**	5	1	**4**
Čadovlje	14	6	**8**	3	7	**-4**	4	1	**3**

Javornik	1	1	0	0	1	-1	6	3	3
Spodnje Bitnje	33	33	0	28	15	13	27	24	3
Povlje	2	4	-2	6	0	6	3	1	2
Srakovlje	3	2	1	1	2	-1	5	3	2
Šutna	22	19	3	20	27	-7	26	24	2
Babni Vrt	1	5	-4	2	4	-2	1	0	1
Planica	0	0	0	1	1	0	2	1	1
Suha pri Predosljah	7	17	-10	11	18	-7	6	5	1
Trstenik	21	24	-3	42	19	23	20	19	1
Hrastje	35	44	-9	47	48	-1	65	64	1
Čepulje	1	1	0	2	0	2	0	0	0
Ilovka	1	4	-3	1	1	0	3	3	0
Jamnik	0	1	-1	1	5	-4	2	2	0
Nemilje	2	7	-5	4	0	4	2	2	0
Pangršica	3	1	2	5	3	2	1	1	0
Sveti Jošt nad Kranjem	0	0	0	0	0	0	0	0	0
Zabukovje	2	5	-3	0	4	-4	3	3	0
Žablje	1	4	-3	4	6	-2	0	0	0
Bobovek	7	2	5	9	10	-1	16	17	-1
Lavtarski Vrh	1	2	-1	1	1	0	0	1	-1
Njivica	1	0	1	0	0	0	0	1	-1
Orehovlje	12	12	0	7	3	4	12	13	-1
Podblica	3	2	1	6	3	3	2	3	-1
Tatinec	4	3	1	2	1	1	0	1	-1
Praše	9	4	5	5	7	-2	8	10	-2
Pševo	6	3	3	2	1	1	3	5	-2
Zgornja Besnica	13	23	-10	28	22	6	27	29	-2
Goriče	16	18	-2	8	14	-6	9	12	-3
Tenetiše	8	13	-5	11	29	-18	2	8	-6
Mavčiče	19	17	2	10	11	-1	11	20	-9
Spodnja Besnica	34	34	0	26	44	-18	41	50	-9

Ker so v podatki o selitvenem gibanju po naseljih majhne razlike, je spodnja tabela narejena za Mestno občino Kranj za leti 2019 in 2020. Spodnji podatki kažejo, da se prebivalci veliko več selijo med občinami kot v tujino oz. med naselji v Mestni občini Kranj. Selitveni prirast s tujino je bil v letu 2019 večji (796 prebivalcev) kot v letu 2020 (524 prebivalcev). Selitveno gibanje med občinami pa je za obe prikazani leti za Mestno občino Kranj negativno. V letu 2019 se je odselilo 138 prebivalcev več kot pa se jih je priselilo, v letu 2020 pa se je odselilo 431 prebivalcev več, kot pa se jih je priselilo v občino. Velikost selitev se je gibala okoli od 1.600 do 2.600 prebivalcev. Je pa skupni selitveni prirast v letu 2020 opazno manjši kot v letu 2019 (SURS še nima podatkov za leto 2021).

Preglednica A-29: Selitvena gibanja za Mestno občino Kranj za leti 2019 in 2020 (vir: SURS, 2022)

	2019			2020		
Občina Kranj	Moški	Ženske	Skupaj	Moški	Ženske	Skupaj
Priseljeni iz tujine	925	310	**1.235**	690	361	**1.051**
Odseljeni v tujino	301	138	**439**	364	163	**527**
Selitveni prirast s tujino	624	172	**796**	326	198	**524**
Priseljeni iz drugih občin	893	709	**1.602**	1.261	993	**2.254**
Odseljeni v druge občine	935	805	**1.740**	1.455	1.230	**2.685**
Selitveni prirast med občinami	-42	-96	**-138**	-194	-237	**-431**
Skupni selitveni prirast	582	76	**658**	132	-39	**93**
Priseljeni iz tujine na 1000 prebivalcev	8	14	**22**	9	9	**18**
Priseljeni iz drugih občin na 1000 prebivalcev	31	-2	**28**	47	-8	**40**

Starost prebivalcev naselij

Povprečna starost in indeks staranja kažejo, da se v letu 2021 najbolj starajo naselja Zabukovje, Orehovlje, Šutna, Bobovek, Kokrica, Mlaka pri Kranju, Praše, Spodnja Besnica, Srednje Bitnje, Letenice, Povlje, Hrastje, Čepulje, Mavčiče, Zalog, Kranj, Predoslje, Čadovlje, Trstenik, Podblica, Zgornje Bitnje, Britof, Spodnje Bitnje, Babni Vrt, Srednja vas – Goriče, Žabnica, Goriče in Zgornja Besnica. Samo v osemnajstih naseljih od 46 je kazalnik staranja populacije manjši od 100 (več mladih kot starih). Za tri naselja Planica, Lavtarski Vrh in Sveti Jošt nad Kranjem SURS nima podatkov.

Preglednica A-30: Povprečna starost in indeks staranja za naselja Mestne občine Kranj za leta 2011, 2016 in 2021 (vir: SURS, 2022)

	Povprečna starost (leta)			Indeks staranja		
	2011	2016	2021	2011	2016	2021
Občina KRANJ	41	41,9	42,7	109,9	110,9	121,6
Zabukovje	42	43	48	110,0	114,3	350,0
Orehovlje	38,8	40,3	43,8	64,7	108,7	225,0
Šutna	42,2	42,9	44,5	149,1	137,3	156,9
Bobovek	42,3	44,1	45,2	130,0	150,0	154,5
Kokrica	43,3	43,8	43,8	145,8	140,2	149,4
Mlaka pri Kranju	41,2	43,2	44,4	114,1	138,0	147,0
Praše	42,7	44,7	43,1	160,0	210,5	141,2
Spodnja Besnica	40,3	42,1	43,7	85,0	113,3	140,4
Srednje Bitnje	41,5	42	42,4	125,6	125,9	139,1
Letenice	42,6	44,5	43,8	153,8	183,3	133,3
Povlje	47,6	48,1	42,4	140,0	200,0	130,0
Hrastje	40,7	42,4	42,8	118,0	136,8	129,6
Čepulje	41,9	39,2	42,7	133,3	100,0	128,6
Mavčiče	41,3	41,8	43,1	110,3	100,0	124,7
Zalog	36,1	42,2	43,7	46,4	90,9	123,8
Kranj	41,2	42	42,9	114,0	110,6	123,4
Predoslje	40,7	41,9	43	113,2	118,8	120,6
Čadovlje	36,9	38,4	41,2	52,4	90,0	118,8
Trstenik	39,8	42,2	43,1	76,9	109,1	116,9
Podblica	37,6	40,5	42	95,0	112,5	116,7
Zgornje Bitnje	40,1	41,3	42,5	105,6	104,0	116,6

Britof	40,3	41,7	42,5	100,3	115,3	114,9
Spodnje Bitnje	38,1	40,5	40,9	71,7	117,1	113,5
Babni Vrt	38,6	40	42,8	114,3	57,1	112,5
Srednja vas - Goriče	43,7	43	40,2	150,0	183,3	112,5
Žabnica	41,3	42,1	41,8	108,6	103,2	112,5
Goriče	40,1	40,9	42	89,7	91,4	111,9
Zgornja Besnica	37,9	40	41,8	64,1	94,4	104,3
Javornik	41,5	40,8	42,4	116,7	88,2	100,0
Breg ob Savi	37,9	39,6	40,3	75,7	93,4	97,9
Suha pri Predosljah	37,7	39,2	40,6	62,5	90,7	97,4
Golnik	40,2	39,9	41,3	94,7	80,9	95,2
Rakovica	39,1	39,8	39,8	81,8	87,5	94,7
Tenetiše	40,9	40,8	41,8	130,8	95,7	89,5
Njivica	38,2	35,2	38,5	87,5	75,0	85,7
Pangršica	34,3	37,4	39,7	26,7	64,3	83,3
Jama	38,1	40,9	40,6	82,9	87,8	81,1
Podreča	40,5	40,1	40,6	98,9	88,7	80,0
Žablje	35,9	35,1	37,5	40,0	33,3	77,8
Ilovka	37,4	39,9	39,6	64,3	92,3	73,3
Srakovlje	39,4	38,8	38,5	133,3	100,0	58,3
Jamnik	43,6	43	39,4	225,0	200,0	57,1
Pševo	38,8	34	36	66,7	28,6	52,0
Meja	...	...	30,4	...	...	50,0
Nemilje	34,5	36,9	35,4	44,0	65,0	42,9
Tatinec	42,1	38,9	41,2	183,3	41,7	42,9
Lavtarski Vrh	...	...	...	...	...	...
Planica	...	...	...	...	...	...
Sveti Jošt nad Kranjem	...	...	...	...	...	...

Rodnost

Indeks feminitete in število prebivalcev za leto 2021 kažeta, da je žensk več kot moških v naseljih z manjšim številom prebivalcev (skupaj jih je v teh naseljih 7.521). Naselje Kranj ima indeks 99, kar je približno enako število žensk kot moških. V ostalih naseljih, ki pa imajo večje število prebivalcev (skupaj 11.640), pa je število žensk manjše od števila moških.

Preglednica A-31: Število moških in žensk z indeksom feminitete za naselja Mestne občine Kranj za leta 2011, 2016 in 2021 (vir: SURS, 2022)

	2011			2016			2021		
Naselja	M	Ž	Ind.fem.	M	Ž	Ind.fem.	M	Ž	Ind.fem.
Občina KRANJ	27.174	27.855	102,5	27.789	28.326	101,9	28.845	28.340	98,2
Njivica	14	17	121,4	15	20	133,3	14	21	150,0
Tatinec	30	34	113,3	27	38	140,7	29	37	127,6
Tenetiše	184	213	115,8	199	217	109,0	201	234	116,4
Čepulje	19	19	100,0	21	23	109,5	21	23	109,5
Praše	103	111	107,8	98	104	106,1	100	109	109,0
Nemilje	32	48	150,0	36	48	133,3	48	51	106,3
Mavčiče	217	226	104,1	236	233	98,7	226	239	105,8
Letenice	62	53	85,5	61	60	98,4	63	66	104,8

Golnik	508	555	109,3	544	591	108,6	564	589	104,4
Rakovica	47	44	93,6	44	49	111,4	47	49	104,3
Britof	943	965	102,3	941	1.006	106,9	1.039	1.067	102,7
Hrastje	531	520	97,9	501	510	101,8	521	534	102,5
Suha pri Predosljah	112	125	111,6	110	129	117,3	111	113	101,8
Spodnja Besnica	456	449	98,5	459	467	101,7	446	450	100,9
Goriče	180	182	101,1	177	187	105,6	179	180	100,6
Čadovlje	43	54	125,6	50	56	112,0	58	58	100,0
Jamnik	18	22	122,2	19	18	94,7	17	17	100,0
Kranj	18.131	18.743	103,4	18.560	19.026	102,5	19.109	18.915	99,0
Zgornja Besnica	386	403	104,4	408	403	98,8	408	403	98,8
Kokrica	779	867	111,3	771	843	109,3	836	825	98,7
Predoslje	492	497	101,0	488	496	101,6	493	485	98,4
Podblica	58	60	103,4	58	53	91,4	60	59	98,3
Srakovlje	41	50	122,0	49	59	120,4	54	53	98,1
Ilovka	31	35	112,9	36	33	91,7	38	37	97,4
Zabukovje	41	36	87,8	43	45	104,7	38	37	97,4
Javornik	33	32	97,0	35	34	97,1	36	35	97,2
Mlaka pri Kranju	792	774	97,7	804	787	97,9	809	781	96,5
Trstenik	191	184	96,3	220	204	92,7	223	213	95,5
Planica	10	12	...	10	11	...	15	14	93,3
Spodnje Bitnje	155	125	80,6	138	120	87,0	146	136	93,2
Zalog	56	56	100,0	63	58	92,1	73	68	93,2
Zgornje Bitnje	756	724	95,8	767	763	99,5	832	770	92,5
Breg ob Savi	252	237	94,0	257	244	94,9	286	260	90,9
Lavtarski Vrh	12	13	...	11	8	...	10	9	90,0
Jama	117	122	104,3	132	112	84,8	140	124	88,6
Povlje	21	16	76,2	22	19	86,4	30	26	86,7
Šutna	234	210	89,7	245	228	93,1	245	212	86,5
Podreča	271	250	92,3	280	261	93,2	317	269	84,9
Žabnica	175	157	89,7	172	150	87,2	172	146	84,9
Orehovlje	97	90	92,8	94	85	90,4	97	81	83,5
Srednja vas - Goriče	40	42	105,0	38	42	110,5	51	42	82,4
Babni Vrt	29	31	106,9	27	25	92,6	28	23	82,1
Srednje Bitnje	292	287	98,3	318	295	92,8	376	307	81,6
Žablje	19	14	73,7	17	17	100,0	19	15	78,9
Pševo	36	37	102,8	58	43	74,1	64	49	76,6
Bobovek	76	63	82,9	75	60	80,0	86	63	73,3
Pangršica	38	41	107,9	40	35	87,5	46	33	71,7
Meja	14	10	...	15	11	...	24	13	54,2
Sveti Jošt nad Kranjem	0	0	...	0	0	...	0	0	...

Naravni prirast (razlika med živorojenimi in umrlimi) v občini pada. Na nivoju občine pomeni prirast v višini 153 prebivalcev 0,42 % vseh prebivalcev občine (za leto 2019). Ob tem je največ (2/3) prirasta v naselju Kranj, desetino manj beleži naselje Golnik, še manj prirasta pa je v ostalih naseljih občine.

Preglednica A-32: Naravni prirast za naselja Mestne občine Kranj za leta 2015, 2017 in 2019 (vir: SURS, 2022)

	2015	2017	2019
	Naravni prirast	Naravni prirast	Naravni prirast
Občina KRANJ	263	177	153
Kranj	166	105	101
Golnik	6	4	11
Hrastje	6	0	8
Zgornja Besnica	2	3	7
Kokrica	7	-1	5
Britof	12	11	4
Nemilje	1	-2	3
Predoslje	1	0	3
Javornik	2	0	2
Srednje Bitnje	1	3	2
Suha pri Predosljah	1	-1	2
Šutna	1	6	2
Čadovlje	-2	2	1
Jama	3	2	1
Pangršica	1	0	1
Podblica	-1	0	1
Podreča	3	0	1
Praše	1	4	1
Pševo	0	3	1
Rakovica	0	3	1
Srednja vas - Goriče	-1	-1	1
Zabukovje	1	-2	1
Zalog	0	0	1
Zgornje Bitnje	10	-5	1
Žablje	2	1	1
Babni Vrt	1	0	0
Bobovek	4	4	0
Breg ob Savi	7	2	0
Čepulje	1	1	0
Goriče	2	1	0
Ilovka	1	0	0
Jamnik	-1	1	0
Lavtarski Vrh	-1	0	0
Meja	0	3	0
Njivica	2	1	0
Planica	0	0	0
Spodnja Besnica	7	8	0
Spodnje Bitnje	2	4	0
Srakovlje	3	2	0
Sveti Jošt nad Kranjem	0	0	0
Tatinec	-1	-1	0
Tenetiše	2	3	0
Žabnica	6	-1	0
Letenice	0	2	-1

Orehovlje	3	1	-1
Povlje	0	-1	-1
Mlaka pri Kranju	0	8	-2
Trstenik	1	1	-2
Mavčiče	1	3	-3

4. VRTČEVSKA IN OSNOVNOŠOLSKA MLADINA

Spodnja preglednica prikazuje število otrok po posameznih šolskih okoliših, glede na njihovo stalno prebivališče, kar pa še ne pomeni, da so ti otroci tudi vpisani v osnovne šole svojega okoliša. Že samo dejstvo, da se učenci po petem razredu osnovne šole preselijo v matično šolo, spremeni število otrok v šolskem okolišu. Za podatke o trenutni zmogljivosti šol (koliko oddelkov glede na prostorske kapacitete lahko sprejmejo) glej preglednice v nadaljevanju.

Preglednica A-33: Število otrok v šolskih okoliših Mestne občine Kranj za leto 2021 (vir: SURS, CRP, 2022)

Šola – šolski okoliš	Vrtec od 1-5	Osnovna šola od 6-14	Skupaj
Osnovna šola Stražišče Kranj	303	678	981
Osnovna šola Stražišče Kranj, Podružnična šola Besnica	96	207	303
Osnovna šola Stražišče Kranj, Podružnična šola Podblica	19	23	42
Osnovna šola Stražišče Kranj, Podružnična šola Žabnica	93	136	229
Osnovna šola Orehek Kranj	175	379	554
Osnovna šola Orehek Kranj, Podružnična šola Mavčiče	97	180	277
Osnovna šola Matije Čopa Kranj	244	551	795
Osnovna šola Franceta Prešerna Kranj	260	492	752
Osnovna šola Franceta Prešerna Kranj, Podružnična šola Kokrica	189	326	515
Osnovna šola Simona Jenka Kranj	176	414	590
Osnovna šola Simona Jenka Kranj, Podružnična šola Goriče	95	196	291
Osnovna šola Simona Jenka Kranj, Podružnična šola Trstenik	64	149	213
Osnovna šola Predoslje Kranj	158	383	541
Osnovna šola Jakoba Aljaža Kranj	297	662	959
Osnovna šola Staneta Žagarja Kranj	223	460	683
Osnovna šola Janeza Puharja Kranj - Center	165	284	449
Osnovna šola Janeza Puharja Kranj - Center, Podružnična šola Primskovo	136	322	458

Ob predpostavki, da gredo otroci v osnovno šolo v šolskem okolišu, kjer tudi stanujejo, in da gredo v šesti razred na matično osnovno šolo svojega šolskega okoliša, je bil izdelan scenarij popolnjenosti osnovnih šol za

obdobje naslednjih pet let od leta 2022 do leta 2027. V scenariju niso upoštevani morebitni otroci priseljencev, ki bi se v teh letih priselili na območje Mestne občine Kranj ter otroci, ki se šolajo v drugem šolskem okolišu.[1]

Stanje je prikazano na 1.1.2022, za vsako naslednje leto se otroci prestavijo v naslednji razred, število otrok devetega razreda se pobriše, doda se otroke stare 5 let in celo populacijo otrok pomakne za en razred višje.

Preglednica A-34: Število otrok iz šolskih okolišev razporejenih po osnovnih šolah šolskih okolišev, prikaz za leto 2022 (vir: SURS, CRP, 2022)

Leto 2022	1 raz.	2 raz.	3 raz.	4 raz.	5 raz.	6 raz.	7 raz.	8 raz.	9 raz.	SKUPAJ
OŠ - šolski okoliš	let. 2016	let. 2015	let. 2014	let. 2013	let. 2012	let. 2011	let. 2010	let. 2009	let. 2008	
Osnovna šola Stražišče	64	80	72	65	86	117	122	126	119	851
Osnovna šola Stražišče, Podružnična šola Besnica	12	16	23	20	38					109
Osnovna šola Stražišče, Podružnična šola Podblica	2	1	4	2	2					11
Osnovna šola Stražišče, Podružnična šola Žabnica	10	23	12	16	12					73
Osnovna šola Orehek	33	46	28	34	41	66	76	72	67	463
Osnovna šola Orehek, Podružnična šola Mavčiče	23	19	23	20	11					96
Osnovna šola Matije Čopa	71	71	43	61	56	71	53	71	54	551
Osnovna šola Franceta Prešerna	45	58	50	56	51	105	98	85	80	628
Osnovna šola Franceta Prešerna, Podružnična šola Kokrica	34	38	42	45	31					190
Osnovna šola Simona Jenka	33	40	43	51	49	88	84	86	94	568
Osnovna šola Simona Jenka, Podružnična šola Goriče	19	19	27	28	22					115
Osnovna šola Simona Jenka, Podružnična šola Trstenik	15	16	17	10	18					76
Osnovna šola Predoslje	39	43	37	37	36	49	54	51	37	383
Osnovna šola Jakoba Aljaža	70	69	69	79	69	79	92	59	76	662
Osnovna šola Staneta Žagarja	46	55	54	51	45	48	56	55	50	460
Osnovna šola Janeza Puharja	33	32	31	41	24	55	70	76	66	428

[1] Selitveni prirast s tujino (graf A-41) kaže, da je število moških v letu 2020 (Covid) padlo, število žensk pa naraslo. To pomeni, da verjetno ženske in otroci prihajajo za moškimi v Slovenijo z nekaj letnim zamikom. To pa hkrati lahko pomeni tudi, da bo v prihodnjih letih tudi število žensk in otrok upadlo in se mogoče začelo dvigovati šele čez nekaj let. Vprašanje je tudi, kaj bo naredila porajajoča se inflacija. Če so to pretežno gradbeni delavci, ne bo veliko vpliva, ker se še vedno veliko gradi, lahko pa se v prihodnjih letih tudi to ustavi, ker gradnja postaja vedno dražja. Če zanemarimo Covid in inflacijske pritiske in njihov vpliv na gospodarstvo, pa bi lahko rekli, da se bo prirast žensk in otrok letno povečeval – vendar je v času priprave tega poročila zaradi prej omenjenih razmer kaj takega težko z zagotovostjo napovedovati.

Osnovna šola Janeza Puharja, Podružnična šola Primskovo	29	33	39	40	37					178
SKUPAJ	578	659	614	656	628	678	705	681	643	5.842

Preglednica A-35: Število otrok iz šolskih okolišev razporejenih po osnovnih šolah šolskih okolišev, prikaz za leto 2023 (vir: SURS, CRP, 2022)

Leto 2023	1 raz.	2 raz.	3 raz.	4 raz.	5 raz.	6 raz.	7 raz.	8 raz.	9 raz.	SKUPAJ
OŠ - šolski okoliš	let. 2016	let. 2015	let. 2014	let. 2013	let. 2012	let. 2011	let. 2010	let. 2009	let. 2008	
Osnovna šola Stražišče	53	64	80	72	65	138	117	122	126	837
Osnovna šola Stražišče, Podružnična šola Besnica	24	12	16	23	20					95
Osnovna šola Stražišče, Podružnična šola Podblica	1	2	1	4	2					10
Osnovna šola Stražišče, Podružnična šola Žabnica	19	10	23	12	16					80
Osnovna šola Orehek	28	33	46	28	34	52	66	76	72	435
Osnovna šola Orehek, Podružnična šola Mavčiče	19	23	19	23	20					104
Osnovna šola Matije Čopa	48	71	71	43	61	56	71	53	71	545
Osnovna šola Franceta Prešerna	74	45	58	50	56	82	105	98	85	653
Osnovna šola Franceta Prešerna, Podružnična šola Kokrica	40	34	38	42	45					199
Osnovna šola Simona Jenka	39	33	40	43	51	89	88	84	86	553
Osnovna šola Simona Jenka, Podružnična šola Goriče	24	19	19	27	28					117
Osnovna šola Simona Jenka, Podružnična šola Trstenik	14	15	16	17	10					72
Osnovna šola Predoslje	34	39	43	37	37	36	49	54	51	380
Osnovna šola Jakoba Aljaža	70	70	69	69	79	69	79	92	59	656
Osnovna šola Staneta Žagarja	42	46	55	54	51	45	48	56	55	452
Osnovna šola Janeza Puharja	37	33	32	31	41	61	55	70	76	436
Osnovna šola Janeza Puharja, Podružnična šola Primskovo	35	29	33	39	40					176
SKUPAJ	601	578	659	614	656	628	678	705	681	5.800

Preglednica A-36: Število otrok iz šolskih okolišev razporejenih po osnovnih šolah šolskih okolišev, prikaz za leto 2024 (vir: SURS, CRP, 2022)

Leto 2024	1 raz.	2 raz.	3 raz.	4 raz.	5 raz.	6 raz.	7 raz.	8 raz.	9 raz.	SKUPAJ
OŠ - šolski okoliš	let. 2016	let. 2015	let. 2014	let. 2013	let. 2012	let. 2011	let. 2010	let. 2009	let. 2008	
Osnovna šola Stražišče	73	53	64	80	72	103	138	117	122	822
Osnovna šola Stražišče, Podružnična šola Besnica	20	24	12	16	23					95
Osnovna šola Stražišče, Podružnična šola Podblica	6	1	2	1	4					14
Osnovna šola Stražišče, Podružnična šola Žabnica	26	19	10	23	12					90
Osnovna šola Orehek	38	28	33	46	28	54	52	66	76	421
Osnovna šola Orehek, Podružnična šola Mavčiče	23	19	23	19	23					107
Osnovna šola Matije Čopa	43	48	71	71	43	61	56	71	53	517
Osnovna šola Franceta Prešerna	52	74	45	58	50	101	82	105	98	665
Osnovna šola Franceta Prešerna, Podružnična šola Kokrica	39	40	34	38	42					193
Osnovna šola Simona Jenka	33	39	33	40	43	89	89	88	84	538
Osnovna šola Simona Jenka, Podružnična šola Goriče	22	24	19	19	27					111
Osnovna šola Simona Jenka, Podružnična šola Trstenik	14	14	15	16	17					76
Osnovna šola Predoslje	28	34	39	43	37	37	36	49	54	357
Osnovna šola Jakoba Aljaža	61	70	70	69	69	79	69	79	92	658
Osnovna šola Staneta Žagarja	46	42	46	55	54	51	45	48	56	443
Osnovna šola Janeza Puharja	33	37	33	32	31	81	61	55	70	433
Osnovna šola Janeza Puharja, Podružnična šola Primskovo	24	35	29	33	39					160
SKUPAJ	581	601	578	659	614	656	628	678	705	5.700

Preglednica A-37: Število otrok iz šolskih okolišev razporejenih po osnovnih šolah šolskih okolišev, prikaz za leto 2025 (vir: SURS, CRP, 2022)

Leto 2025	1 raz.	2 raz.	3 raz.	4 raz.	5 raz.	6 raz.	7 raz.	8 raz.	9 raz.	SKUPAJ
OŠ - šolski okoliš	let. 2016	let. 2015	let. 2014	let. 2013	let. 2012	let. 2011	let. 2010	let. 2009	let. 2008	
Osnovna šola Stražišče	65	73	53	64	80	111	103	138	117	804
Osnovna šola Stražišče Podružnična šola Besnica	21	20	24	12	16					93
Osnovna šola Stražišče, Podružnična šola Podblica	6	6	1	2	1					16
Osnovna šola Stražišče, Podružnična šola Žabnica	13	26	19	10	23					91
Osnovna šola Orehek	38	38	28	33	46	51	54	52	66	406
Osnovna šola Orehek, Podružnična šola Mavčiče	17	23	19	23	19					101
Osnovna šola Matije Čopa	63	43	48	71	71	43	61	56	71	527
Osnovna šola Franceta Prešerna	42	52	74	45	58	92	101	82	105	651
Osnovna šola Franceta Prešerna, Podružnična šola Kokrica	35	39	40	34	38					186
Osnovna šola Simona Jenka	34	33	39	33	40	87	89	89	88	532
Osnovna šola Simona Jenka, Podružnična šola Goriče	22	22	24	19	19					106
Osnovna šola Simona Jenka, Podružnična šola Trstenik	11	14	14	15	16					70
Osnovna šola Predoslje	35	28	34	39	43	37	37	36	49	338
Osnovna šola Jakoba Aljaža	68	61	70	70	69	69	79	69	79	634
Osnovna šola Staneta Žagarja	52	46	42	46	55	54	51	45	48	439
Osnovna šola Janeza Puharja	30	33	37	33	32	70	81	61	55	432
Osnovna šola Janeza Puharja, Podružnična šola Primskovo	25	24	35	29	33					146
SKUPAJ	577	581	601	578	659	614	656	628	678	5.572

Preglednica A-38: Število otrok iz šolskih okoliševv razporejenih po osnovnih šolah šolskih okoliševv, prikaz za leto 2026 (vir: SURS, CRP, 2022)

Leto 2026	1 raz.	2 raz.	3 raz.	4 raz.	5 raz.	6 raz.	7 raz.	8 raz.	9 raz.	SKUPAJ
OŠ - šolski okoliš	let. 2016	let. 2015	let. 2014	let. 2013	let. 2012	let. 2011	let. 2010	let. 2009	let. 2008	
Osnovna šola Stražišče	50	65	73	53	64	120	111	103	138	777
Osnovna šola Stražišče, Podružnična šola Besnica	21	21	20	24	12					98
Osnovna šola Stražišče, Podružnična šola Podblica	3	6	6	1	2					18
Osnovna šola Stražišče, Podružnična šola Žabnica	19	13	26	19	10					87
Osnovna šola Orehek	33	38	38	28	33	65	51	54	52	392
Osnovna šola Orehek, Podružnična šola Mavčiče	18	17	23	19	23					100
Osnovna šola Matije Čopa	44	63	43	48	71	71	43	61	56	500
Osnovna šola Franceta Prešerna	54	42	52	74	45	96	92	101	82	638
Osnovna šola Franceta Prešerna, Podružnična šola Kokrica	43	35	39	40	34					191
Osnovna šola Simona Jenka	37	34	33	39	33	75	87	89	89	516
Osnovna šola Simona Jenka, Podružnična šola Goriče	20	22	22	24	19					107
Osnovna šola Simona Jenka, Podružnična šola Trstenik	17	11	14	14	15					71
Osnovna šola Predoslje	33	35	28	34	39	43	37	37	36	322
Osnovna šola Jakoba Aljaža	55	68	61	70	70	69	69	79	69	610
Osnovna šola Staneta Žagarja	37	52	46	42	46	55	54	51	45	428
Osnovna šola Janeza Puharja	39	30	33	37	33	65	70	81	61	449
Osnovna šola Janeza Puharja, Podružnična šola Primskovo	26	25	24	35	29					139
SKUPAJ	549	577	581	601	578	659	614	656	628	5.443

Preglednica A-39: Število otrok iz šolskih okolišev razporejenih po osnovnih šolah šolskih okolišev, prikaz za leto 2027 (vir: SURS, CRP, 2022)

Leto 2027	1 raz.	2 raz.	3 raz.	4 raz.	5 raz.	6 raz.	7 raz.	8 raz.	9 raz.	SKUPAJ
OŠ - šolski okoliš	let. 2016	let. 2015	let. 2014	let. 2013	let. 2012	let. 2011	let. 2010	let. 2009	let. 2008	
Osnovna šola Stražišče	61	50	65	73	53	88	120	111	103	724
Osnovna šola Stražišče, Podružnična šola Besnica	10	21	21	20	24					96
Osnovna šola Stražišče, Podružnična šola Podblica	3	3	6	6	1					19
Osnovna šola Stražišče, Podružnična šola Žabnica	16	19	13	26	19					93
Osnovna šola Orehek	38	33	38	38	28	56	65	51	54	401
Osnovna šola Orehek, Podružnična šola Mavčiče	20	18	17	23	19					97
Osnovna šola Matije Čopa	45	44	63	43	48	71	71	43	61	489
Osnovna šola Franceta Prešerna	38	54	42	52	74	79	96	92	101	628
Osnovna šola Franceta Prešerna, Podružnična šola Kokrica	32	43	35	39	40					189
Osnovna šola Simona Jenka	33	37	34	33	39	67	75	87	89	494
Osnovna šola Simona Jenka, Podružnična šola Goriče	7	20	22	22	24					95
Osnovna šola Simona Jenka, Podružnična šola Trstenik	8	17	11	14	14					64
Osnovna šola Predoslje	28	33	35	28	34	39	43	37	37	314
Osnovna šola Jakoba Aljaža	43	55	68	61	70	70	69	69	79	584
Osnovna šola Staneta Žagarja	46	37	52	46	42	46	55	54	51	429
Osnovna šola Janeza Puharja	26	39	30	33	37	62	65	70	81	443
Osnovna šola Janeza Puharja, Podružnična šola Primskovo	26	26	25	24	35					136
SKUPAJ	480	549	577	581	601	578	659	614	656	5295

Rezultati prikazujejo zmanjšanje števila otrok v osnovnih šolah iz 5.842 v letu 2022 na 5.295 v letu 2027 - to je zmanjšanje števila otrok za slabih 10 %.

V vrtcih je bilo v letu 2021 v 25 javnih in 11 zasebnih vrtcih (ter 150 oddelkih) 2.761 otrok. Prognoza za število rojstev na podlagi podatkov iz preteklih let prikazuje zmanjšanje števila otrok v naslednjih letih. Tudi tu ni upoštevan prirast iz tujine in morebitni pozitivni prirast iz drugih občin. Med priseljenimi tujci v Slovenijo v letu 2020 je največ žensk v rodnem obdobju (15 – 49 let), kar bi lahko povečalo število rojstev v prihodnjih letih, če bodo tujci ostali v Sloveniji.

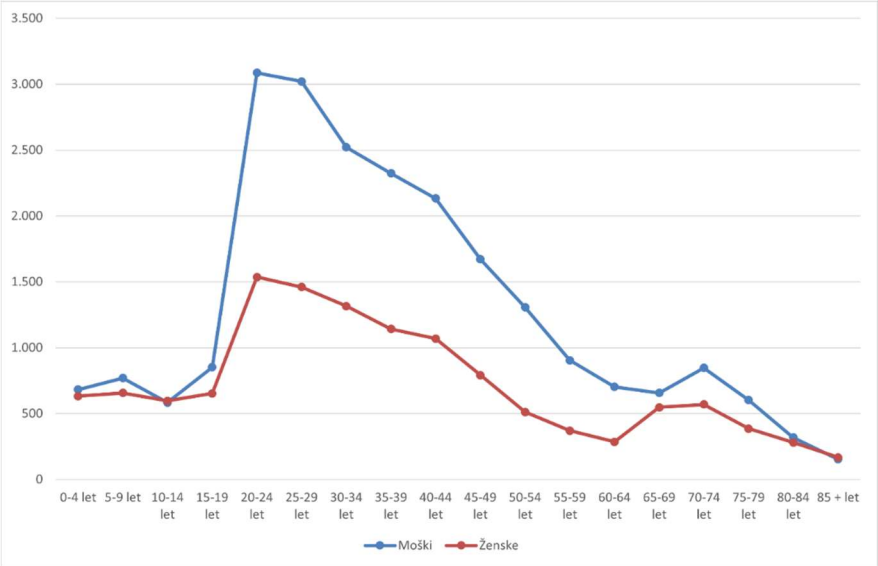

Slika A-25: Priseljeni iz tujine v Slovenijo za leto 2020 razdeljeno po petletnih skupinah za moške in ženske (vir: SURS, 2021)

5. DEMOGRAFSKA PRIHODNOST MESTNE OBČINE KRANJ

Slovenija je ob koncu leta 2021 imela 2.108.708 prebivalcev. Rezultati projekcij EUROPOP2018, ki jih je pripravil Eurostat za vse države članice EU, predvideva, da bo imela Slovenija leta 2100 nekaj manj kot 1.800.000 prebivalcev (vir SURS, 2019).

Preglednica A-40: Demografska bilanca in izbrani kazalniki, EUROPOP2018, Slovenija (vir: Eurostat)

	2020	2030	2040	2050	2060	2070	2080	2090	2100
Prebivalci, 1. januar	2.083.676	2.079.967	2.056.567	2.024.248	1.961.700	1.893.609	1.846.638	1.819.201	1.796.441
Živorojeni	19.225	16.858	18.875	18.230	16.783	17.451	17.292	16.320	16.368
Umrli	20.665	22.841	25.426	27.096	26.801	26.067	23.380	20.462	20.743
Selitveni prirast	3.673	3.907	4.271	3.895	2.832	2.685	2.633	1.943	1.768
Prebivalci (%)									
stari 0 – 14 let	15,2	13,6	13,0	14,1	13,9	13,7	14,4	14,3	13,9
stari 15 – 64 let	64,5	61,4	58,5	54,5	54,6	56,4	55,3	54,7	55,0
stari 65 ali več let	20,4	25,0	28,5	31,3	31,5	29,9	30,2	31,0	31,1
stari 80 ali več let	5,5	6,8	9,8	11,6	13,3	14,3	12,9	13,2	15,1
Celotna stopnja rodnosti	1,64	1,67	1,70	1,72	1,73	1,74	1,75	1,76	1,77
Pričakovano trajanje življenja ob rojstvu - moški	78,6	80,2	81,7	83,1	84,4	85,7	86,8	87,9	88,9
Pričakovano trajanje življenja ob rojstvu - ženske	84,4	85,7	86,9	88,1	89,1	90,1	91,1	91,9	92,8

6. UGOTOVITVE

Trenutni demografski podatki, ki so dostopni za Mestno občino Kranj, kažejo na:

- padec števila prebivalcev,
- zmanjšanje naravnega prirasta, ki se bo pokazal v roku nekaj 10 let,
- zmanjšanje velikosti družin,
- odseljevanje v druge občine,
- odliv precejšnjega števila državljanov Slovenije v tujino in
- staranje prebivalcev.

Vse to ustvarja negativno bilanco prebivalcev Mestne občine Kranj.

Pozitivno na število prebivalcev vpliva le priliv tujcev, ki pa so pretežno moškega spola, kar je iz vidika potreb delovne sile pozitiven podatek, hkrati pa ne izboljšuje slike naravnega prirasta (kjer štejejo le ženske v rodni dobi, teh je v občini iz leta v leto manj).

Če bo Mestna občina Kranj v prihodnosti želela povečati ali obdržati število prebivalcev, bo potrebno urediti politiko priseljevanja, poskrbeti za povečanje natalitete in predvsem izboljšati dostopnost stanovanj za mlade družine, torej ustvariti pogoje, ki bodo preprečili odseljevanje v sosednje občine.

B. DRUŽBENA INFRASTRUKTURA

Poglavje podaja pregled stanja na področju družbene infrastrukture v Mestni občini Kranj za področja vzgoje in izobraževanja (vrtci in šole), športne infrastrukture ter zdravstva in socialnega varstva.

1. VZGOJA IN IZOBRAŽEVANJE

Stanje, potrebe in načrti na področju infrastrukture za vzgojo in izobraževanje v MO Kranj so obravnavani za dve kategoriji – vrtce (javni in zasebni) in šole (osnovne, podružnične in **šole s prilagojenim programom**). Analiza je opravljena na osnovi podatkov pridobljenih s strani MO Kranj, obstoječih študij, demografske analize (glej tudi poglavje A) in standardov na tem področju. Izračuni na osnovi načrtovanih novogradenj stanovanj so upoštevani v naslednjem poglavju (poglavje C).

Osnovna organizacijska oz. prostorska enota pri obravnavi vzgojne in izobraževalne infrastrukture je šolski okoliš. MO Kranj ima 17 šolskih okolišev. Šole so razdeljene na matične in podružnične šole. V vsakem okolišu je ena matična osnovna šola ali ena podružnična šola (ki je podružnična šola matične šole z drugim oz. svojim šolskim okolišem). Podružnice sprejmejo samo otroke od prvega do petega razreda osnovne šole. Ko gredo otroci podružnične šole v šesti razred, tega obiskujejo v matični šoli. V šolskem okolišu Osnovne šole Franceta Prešerna je tudi Osnovna šola Helene Puhar, ki ima prilagojen program. V vseh sedemnajstih šolskih okoliših je bilo konec leta 2021 po podatkih iz centralnega registra prebivalcev 8.632 otrok starosti od 1 do 14 leta. Od tega jih je bilo 2.790 v starosti od 1 do 5 let (vrtec) in 5.842 v starosti od 6 do 14 let (osnovna šola).

»**Šolski okoliš**[2] je območje, na katerem imajo starši pravico vpisati otroka v osnovno šolo, ki ima sedež na tem območju. Šolski okoliš se določi za vsako samostojno oziroma matično osnovno šolo. Praviloma je velikost šolskega okoliša usklajena z zmogljivostjo šole, to je z največjim možnim številom učencev, ki jih šola v skladu z normativi razporedi v oddelke, upoštevajoč učilnice in druge prostore, potrebne za izvedbo programa osnovnošolskega izobraževanja v eni izmeni. Skupni šolski okoliš se lahko določi na presečišču šolskih okolišev dveh sosednjih samostojnih oziroma matičnih šol. Skupni šolski okoliš se lahko določi, če ustanovitelj na podlagi demografskih podatkov o številu šoloobveznih otrok v šolskem okolišu oziroma podatkov o številu vpisanih učencev ugotovi, da dve sosednji šoli lahko izvedeta program osnovnošolskega izobraževanja v eni izmeni oziroma enakomerno izkoristita svojo zmogljivost le, če drugače razporedita otroke s skupnega šolskega okoliša.«

[2] Uredba o merilih za oblikovanje javne mreže osnovnih šol, javne mreže osnovnih šol in zavodov za vzgojo in izobraževanje otrok in mladostnikov s posebnimi potrebami ter javne mreže glasbenih šol; https://www.uradni-list.si/glasilo-uradni-list-rs/vsebina/888

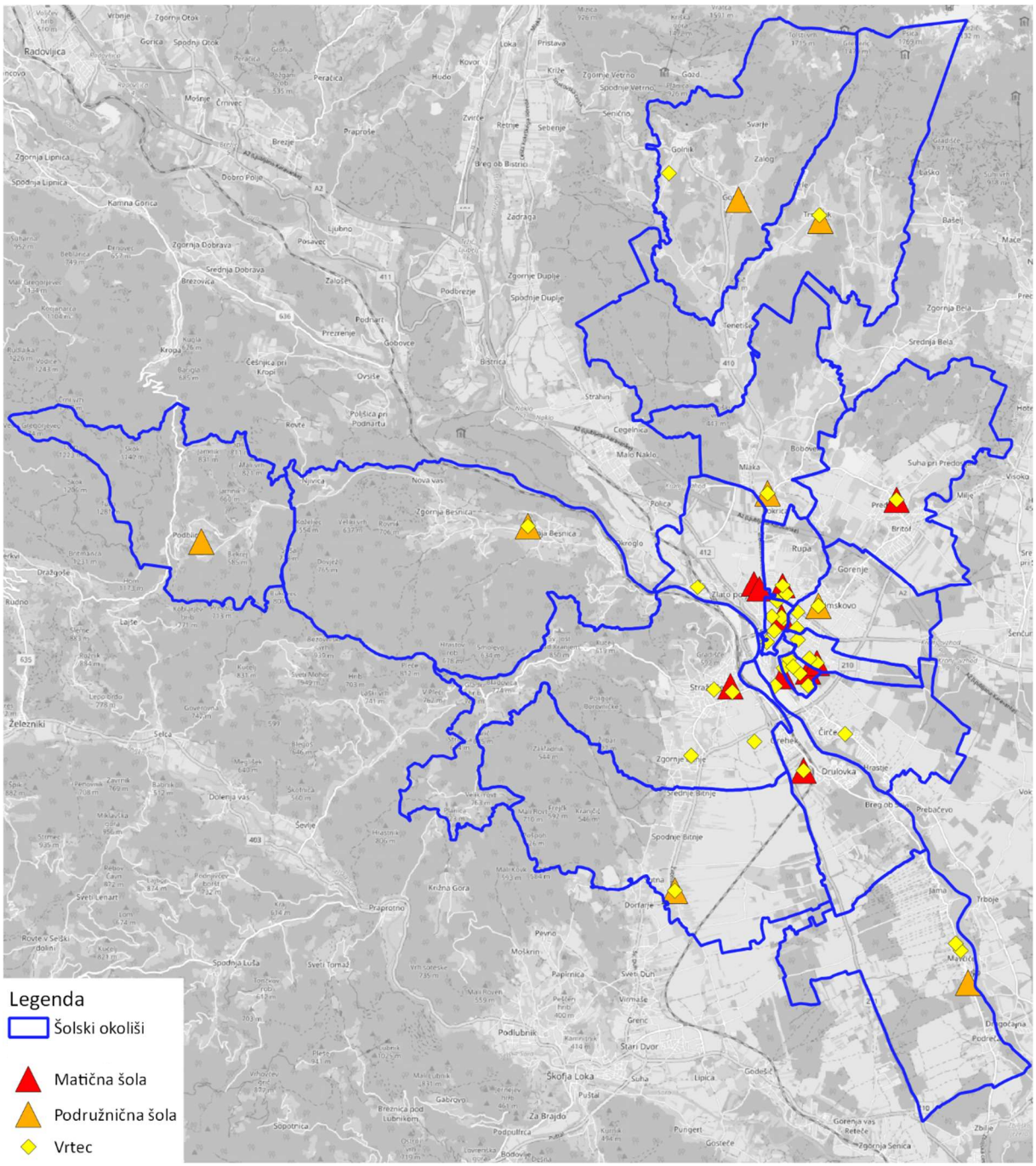

Slika B-1: Prostorska umeščenost šol in vrtcev v Mestni občini Kranj (vir: MOKR, 2021 in 2022, izris UIRS)

1.1 Osnovni pregled stanja - Prostorska razporeditev enot in število otrok po šolskih okoliših v MO Kranj

1.1.1 VRTCI

Enote vrtcev so razporejene v šestnajstih od skupaj sedemnajstih šolskih okolišev, kolikor jih je v MO Kranj. V vseh sedemnajstih šolskih okoliših je bilo konec leta 2021 po podatkih iz centralnega registra prebivalcev 2.790 otrok starosti od 1 do 5 let.

Kapacitete vrtcev v vseh šolskih okoliših so v šolskem letu 2020/21 v MO Kranj znašale 2677. Če se upošteva dejanska igralna površina na otroka upoštevajoč standard 3m2/otroka notranje igralne površine, so kapacitete vrtcev nižje.

V vrtce v MO Kranj so vključeni tudi otroci iz drugih občin, prav tako pa so tudi otroci iz MO Kranj vključeni v vrtce v drugih občinah.

Tehnično gledano so v MO Kranj štirje osnovni tipi vrtčevskih kapacitet: (1) Kranjski vrtci, (2) Vrtci pri osnovnih šolah, (3) Zasebni vrtci s koncesijo in (4) Zasebni vrtci brez koncesije. Spodnje preglednice po šolskih okoliših prikazuje nazive vrtcev in njihovih enot.

Preglednica B-1: Poimenovanje vrtčevskih enot in njihova umestitev v šolske okoliše za Kranjske vrtce

Naziv vrtca in enota	Šolski okoliš enote vrtca
KRANJSKI VRTCI	
Kranjski vrtci, Enota Najdihojca Ul. Nikole Tesle 4, Kranj	OŠ Jakoba Aljaža Kranj
Kranjski vrtci, Enota Mojca Ul. Nikole Tesle 2, Kranj	OŠ Jakoba Aljaža Kranj
Kranjski vrtci, Enota Mojca, Razvojni oddelek Ul. Nikole Tesle 2, Kranj	OŠ Jakoba Aljaža Kranj
Kranjski vrtci, Enota Sonček Cesta 1. maja 17, Kranj	OŠ Jakoba Aljaža Kranj
Kranjski vrtci, Enota Čebelica Planina 39, Kranj	OŠ Jakoba Aljaža Kranj
Kranjski vrtci, Enota Ciciban Likozarjeva ul. 22, Kranj	OŠ Matije Čopa Kranj
Kranjski vrtci, Enota v OŠ Matije Čopa Ul. Tuga Vidmarja 1, Kranj	OŠ Matije Čopa Kranj
Kranjski vrtci, Enota Čenča Oprešnikova ul. 4a, Kranj	OŠ Janeza Puharja Kranj - Center - PŠ Primskovo
Kranjski vrtci, Enota Janina Kebetova ul. 9, Kranj	OŠ Janeza Puharja Kranj - Center - matična šola
Kranjski vrtci, Enota Čira Čara Cesta Staneta Žagarja 6, Kranj	OŠ Janeza Puharja Kranj - Center - matična šola
Kranjski vrtci, Enota Ostržek Golnik 54, Golnik	OŠ Simona Jenka Kranj - PŠ Goriče
Kranjski vrtci, Enota Ježek Trstenik 8, Golnik	OŠ Simona Jenka Kranj - PŠ Trstenik
Kranjski vrtci, Enota Kekec Cesta Kokrškega odreda 9, Kranj	OŠ Simona Jenka Kranj - matična šola

Kranjski vrtci, Enota Čirče Smledniška c.136, Kranj	OŠ Staneta Žagarja Kranj
Kranjski vrtci, Enota Živ Žav Jernejeva ul. 14, Kranj	OŠ Stražišče Kranj - matična šola
Kranjski vrtci, Enota Biba Zg. Bitnje 266, Žabnica	OŠ Stražišče Kranj - matična šola

Preglednica B-2: Poimenovanje vrtčevskih enot in njihova umestitev v šolske okoliše za Vrtce pri osnovnih šolah

Naziv vrtca in enota	Šolski okoliš enote vrtca
VRTCI PRI OSNOVNIH ŠOLAH	
VVE pri OŠ Orehek Kranj – Orehek Zasavska c. 53 a, Kranj	OŠ Orehek Kranj - matična šola
VVE pri OŠ Orehek Kranj – Mavčiče, Mavčiče 102, Mavčiče	OŠ Orehek Kranj - PŠ Mavčiče
VVE pri OŠ Orehek Kranj – Mavčiče, Mavčiče 61, Mavčiče	OŠ Orehek Kranj - PŠ Mavčiče
VVE pri OŠ Stražišče Kranj – Enota Besnica Videmce 12, Zg. Besnica	OŠ Stražišče Kranj - PŠ Besnica
VVE pri OŠ Stražišče Kranj –Enota Žabnica Žabnica 20, Žabnica	OŠ Stražišče Kranj - PŠ Žabnica
VVE pri OŠ Simona Jenka Kranj Kranj – matična šola Ul. XXXI. Divizije 7a, Kranj	OŠ Simona Jenka Kranj - matična šola
VVE pri OŠ Janeza Puharja Kranj – Center, Primskovo Zadružna ul. 11, Kranj	OŠ Janeza Puharja Kranj - Center - PŠ Primskovo
VVE pri OŠ Janeza Puharja Kranj– Center, matična Komenskega ul. 4, Kranj	OŠ Janeza Puharja Kranj - Center - matična šola
VVE pri OŠ Predoslje Kranj Predoslje 17a, Kranj	OŠ Predoslje Kranj
VVE pri OŠ Franceta Prešerna Kranj – Kokrica Cesta na Brdo 45a, Kranj	OŠ Franceta Prešerna Kranj - PŠ Kokrica

Preglednica B-3: Poimenovanje vrtčevskih enot in njihova umestitev v šolske okoliše za Zasebne vrtce s koncesijo

Naziv vrtca in enota	Šolski okoliš enote vrtca
ZASEBNI VRTCI S KONCESIJO	
Zasebni vrtec Dobra teta d.o.o., PE Pri Dobri Evi (koncesija do 31.8.2027) Ul. Lojzeta Hrovata 4b, Kranj	OŠ Matije Čopa Kranj
Zasebni vrtec Dobra teta d.o.o., PE Pri Dobri Tinci (koncesija do 31.8.2027) Partizanska c. 10, Kranj	OŠ Janeza Puharja Kranj - Center - matična šola
Buan d.o.o., PE Pri Dobri Vesni (1 oddelek koncesija do 31.8.2023) Cesta Staneta Žagarja 30a, Kranj	OŠ Janeza Puharja Kranj - Center - PŠ Primskovo
Zasebni vrtec Dobra teta d.o.o., PE Pri Dobri Lučki (koncesija do 31.8.2023) Ljubljanska c. 24d, Kranj	OŠ Stražišče Kranj - matična šola
Vrtec Duhec d.o.o., Enota Kranj (koncesija do 31.8.2027) Župančičeva ul. 22, Kranj	OŠ Jakoba Aljaža Kranj

Preglednica B-4: Poimenovanje vrtčevskih enot in njihova umestitev v šolske okoliše za Zasebne vrtce brez koncesije

Naziv vrtca in enota	Šolski okoliš enote vrtca
ZASEBNI VRTCI brez koncesije	
Buan d.o.o., Pri Dobri Vesni	OŠ Janeza Puharja Kranj - Center - PŠ Primskovo
Čarobni svet, zasebni vrtec d.o.o., PE Mikujčki	OŠ Janeza Puharja Kranj - Center - matična šola
Zavoda za kreativno varstvo Pri Dobri teti	OŠ Janeza Puharja Kranj -Center, matična šola
Župnijski zavod sv. Martina Kranj - Stražišče - Baragov vrtec	OŠ Stražišče Kranj - matična šola
Zavod za jutri, Zasebni vrtec Vila Mezinček	OŠ Staneta Žagarja Kranj
Waldorfska šola Ljubljana, Vrtec Waldorfske šole Ljubljana	OŠ Franceta Prešerna Kranj - matična šola

V spodnji preglednici je prikazano število otrok v starosti od enega do petih let po posameznih šolskih okoliših glede na njihovo stalno prebivališče (kar pa ne pomeni, da so ti otroci tudi vpisani v vrtce svojega okoliša).

Preglednica B-5: Število otrok starosti od 1 do 5 let v šolskih okoliših, s stalnim prebivališčem v istem šolskem okolišu, Mestne občine Kranj za leto 2021 (vir: SURS, CRP, 2022)

Šola - šolski okoliš	št. otrok (1-5 let) v šolskem okolišu
Osnovna šola Franceta Prešerna Kranj	**260**
Osnovna šola Franceta Prešerna Kranj, **Podružnična šola Kokrica**	189
Osnovna šola Simona Jenka Kranj	**176**
Osnovna šola Simona Jenka Kranj, **Podružnična šola Goriče**	95
Osnovna šola Simona Jenka Kranj, **Podružnična šola Trstenik**	64
Osnovna šola Janeza Puharja Kranj - Center	**165**
Osnovna šola Janeza Puharja Kranj – Center, **Podružnična šola Primskovo**	136
Osnovna šola Stražišče Kranj	**303**
Osnovna šola Stražišče Kranj, **Podružnična šola Besnica**	96
Osnovna šola Stražišče Kranj, **Podružnična šola Podblica**	19
Osnovna šola Stražišče Kranj, **Podružnična šola Žabnica**	93
Osnovna šola Orehek Kranj	**175**
Osnovna šola Orehek Kranj, **Podružnična šola Mavčiče**	97
Osnovna šola Predoslje Kranj	**158**
Osnovna šola Staneta Žagarja Kranj	**223**
Osnovna šola Jakoba Aljaža Kranj	**297**
Osnovna šola Matije Čopa Kranj	**244**
SKUPAJ	**2790**

V nadaljevanju so grafično prikazani prostorska razporeditev javnih in zasebnih vrtcev, število otrok v starosti od enega do petih let po posameznem šolskem okolišu s prebivališčem v istem šolskem okolišu, prostorska razporeditev vrtcev glede na štiri podrobnejše tipe vrtcev ter omrežje vrtcev glede na dejansko število otrok v posameznem vrtcu.

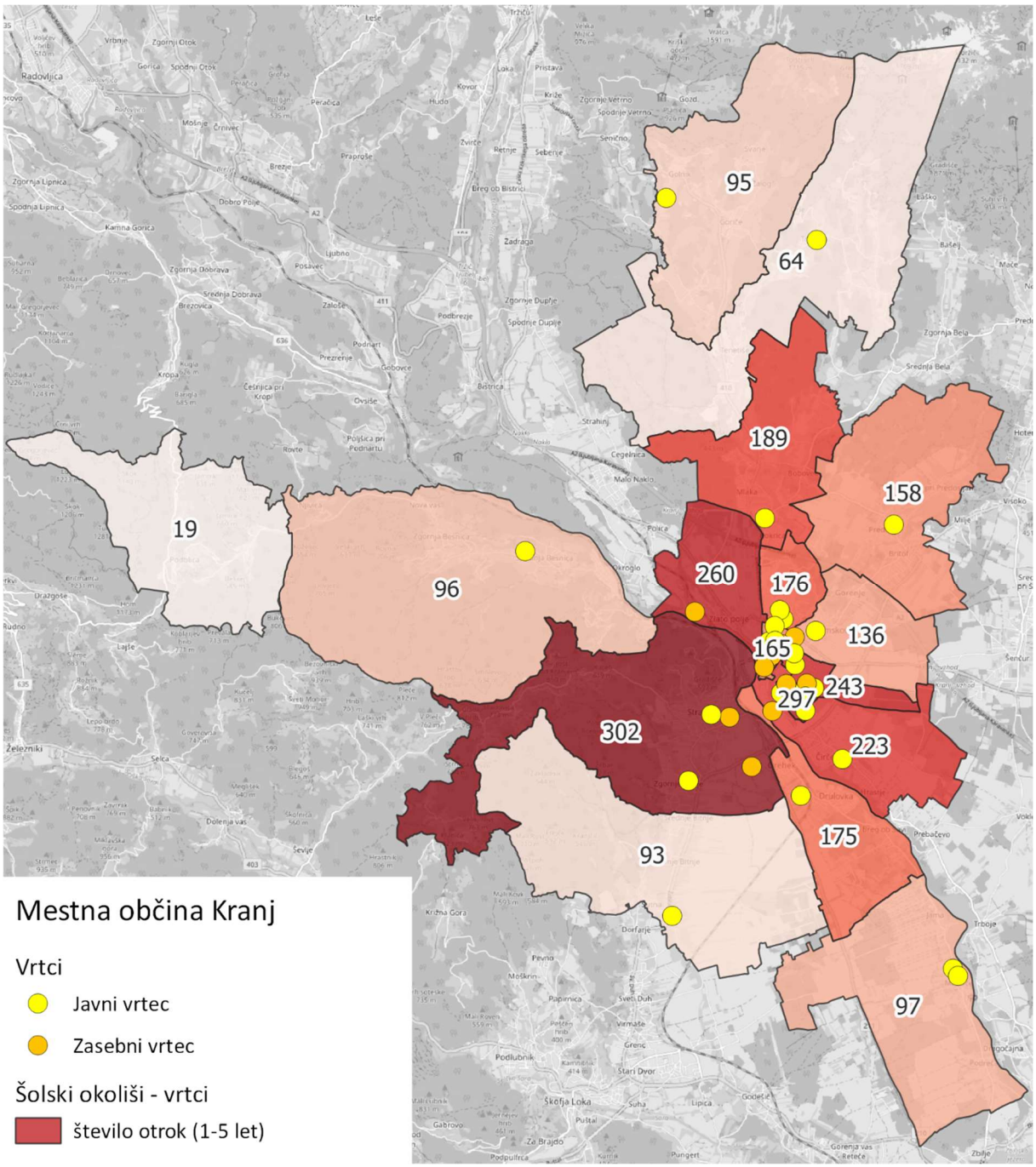

Slika B-2: Prostorska umeščenost javnih in zasebnih vrtcev v Mestni občini Kranj ter število otrok (starost 1-5 let) po šolskih okoliših s prebivališčem v istem okolišu (vir: MOK, 2021, SURS, CRP, MOK, 2022, izris UIRS). Na Sliki B-4 je v legendi podrobneje opredeljeno, kaj pomenijo različni odtenki rdeče barve.

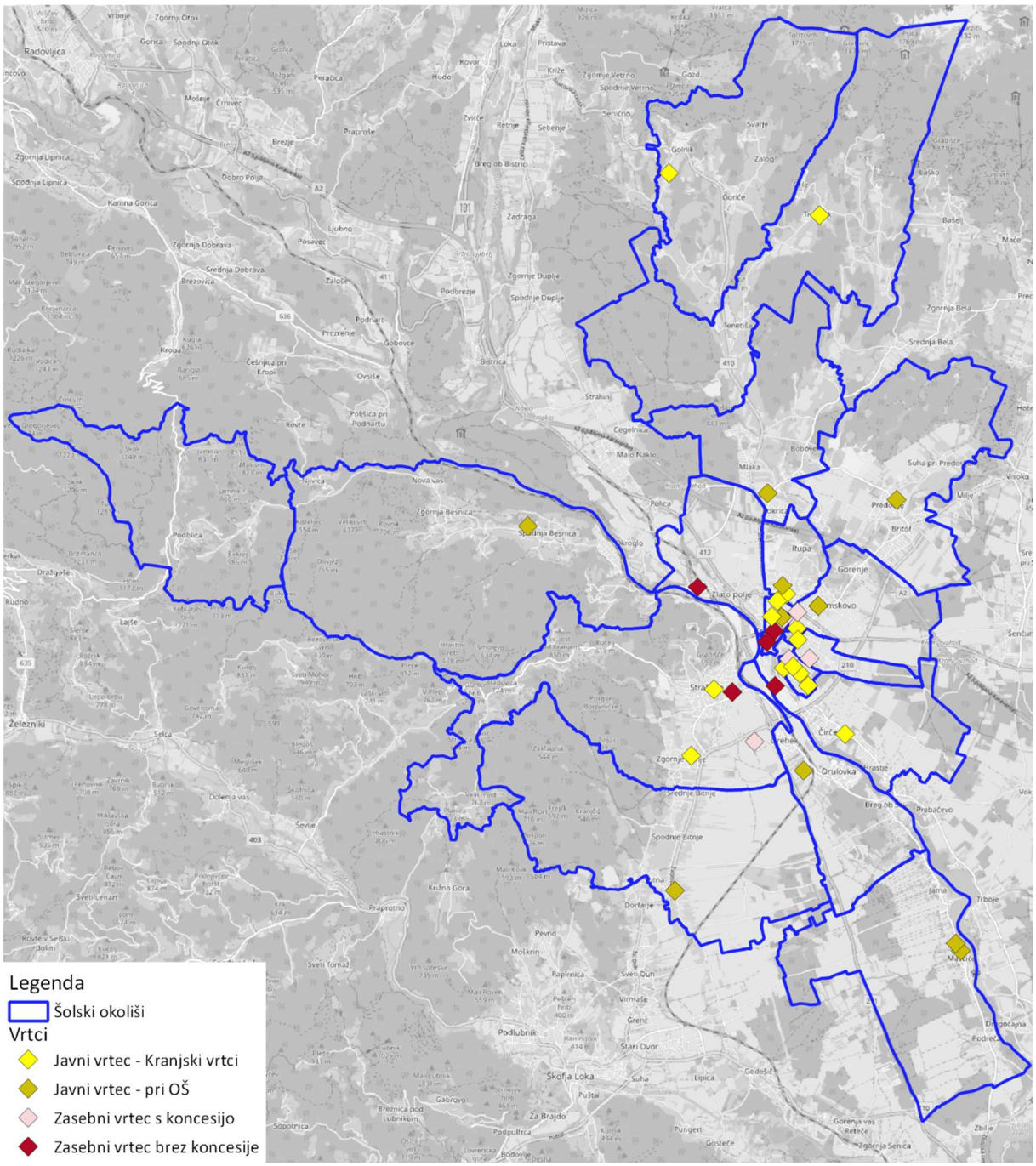

Slika B-3: Prostorska umeščenost vrtcev po tipih v Mestni občini Kranj (vir: MOK, 2021, izris UIRS)

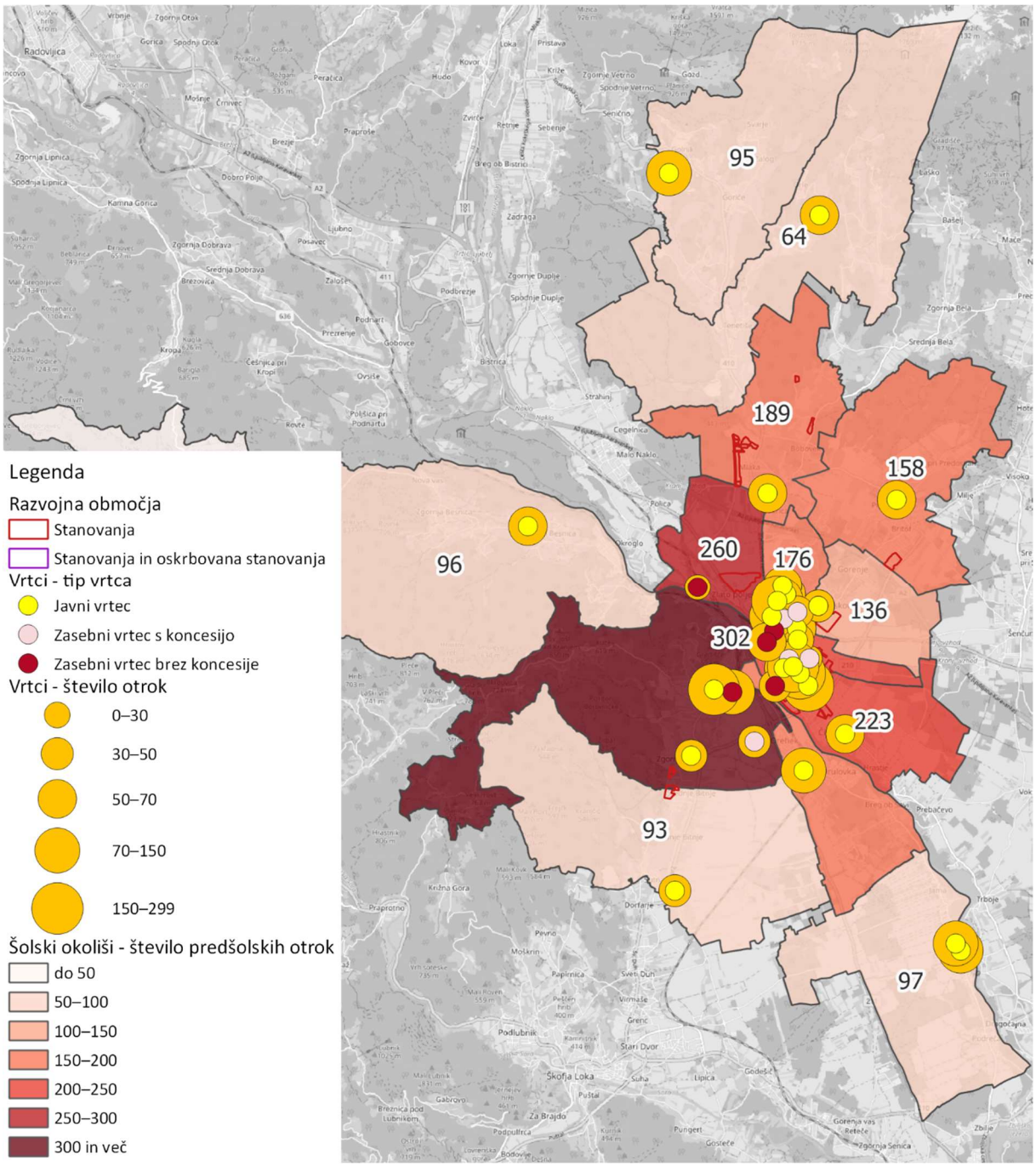

Slika B-4: Prostorska umeščenost obstoječih stavb vrtcev po kategorijah s številom otrok (do 5 let), ki živijo v šolskem okolišu ter dejanskim številom otrok v posameznem vrtcu v Mestni občini Kranj. Informativno so prikazana tudi razvojna območja (glej tudi poglavje C) (vir podatkov: MOK, 2021, izris UIRS)

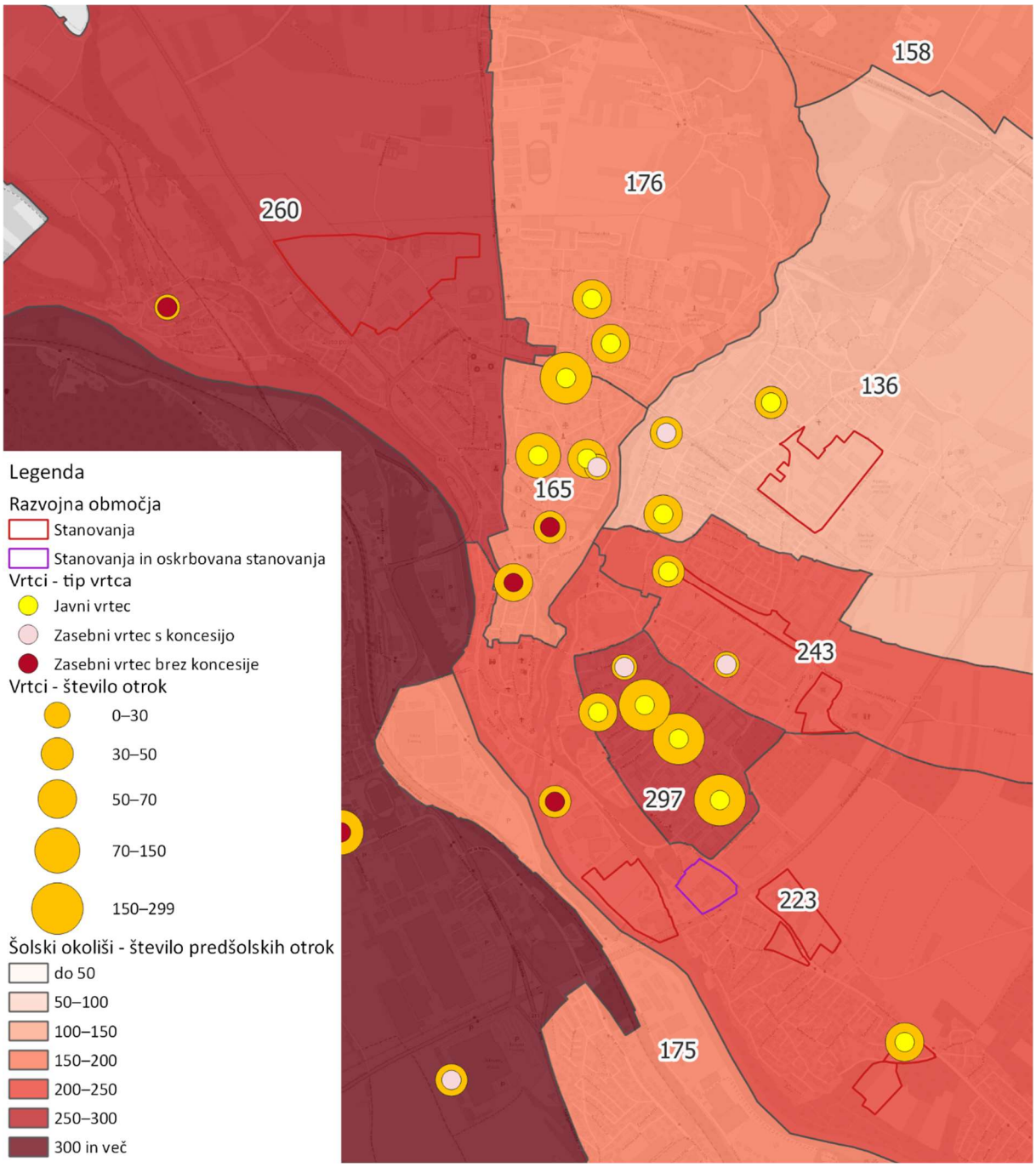

Slika B-4a: Podrobnejši prikaz za središčni del občine - Prostorska umeščenost obstoječih stavb vrtcev po kategorijah s številom otrok (do 5 let), ki živijo v šolskem okolišu ter dejanskim številom otrok v posameznem vrtcu v Mestni občini Kranj. Informativno so prikazana tudi razvojna območja (glej tudi poglavje C) (vir podatkov: MOK, 2021, izris UIRS)

1.1.2 ŠOLE

Osnovne in podružnične šole v MO Kranj so prikazane v spodnji preglednici z navedbo števila otrok v starosti šest do štirinajst let v pripadajočem šolskem okolišu. Slika v nadaljevanju prikazuje prostorsko umeščenost šol.

Preglednica B-6: Seznam šol v MO Kranj s številom otrok v starosti od 6 do 14 let v pripadajočem šolskem okolišu (vir: MOK, 2022).

Šola - šolski okoliš	št. otrok 6-14 v šolskem okolišu
Osnovna šola Franceta Prešerna Kranj	492
Osnovna šola Franceta Prešerna Kranj, **Podružnična šola Kokrica**	326
Osnovna šola Simona Jenka Kranj	414
Osnovna šola Simona Jenka Kranj, **Podružnična šola Goriče**	196
Osnovna šola Simona Jenka Kranj, **Podružnična šola Trstenik**	149
Osnovna šola Janeza Puharja Kranj - Center	284
Osnovna šola Janeza Puharja Kranj – Center, **Podružnična šola Primskovo**	322
Osnovna šola Stražišče Kranj	678
Osnovna šola Stražišče Kranj, **Podružnična šola Žabnica**	136
Osnovna šola Stražišče Kranj, **Podružnična šola Besnica**	207
Osnovna šola Stražišče Kranj, **Podružnična šola Podblica**	23
Osnovna šola Orehek Kranj	379
Osnovna šola Orehek Kranj**, Podružnična šola Orehek**	180
Osnovna šola Predoslje	383
Osnovna šola Staneta Žagarja Kranj	460
Osnovna šola Jakoba Aljaža Kranj	662
Osnovna šola Matije Čopa Kranj	551
OŠ Helene Puhar - šola s prilagojenim programom	***133**
SKUPAJ	**5842**

* Število učencev je 133, območje, ki ga šola pokriva, je precej širše od šolskih okolišev MOK (število učencev te šole ni upoštevano v skupnem seštevku)

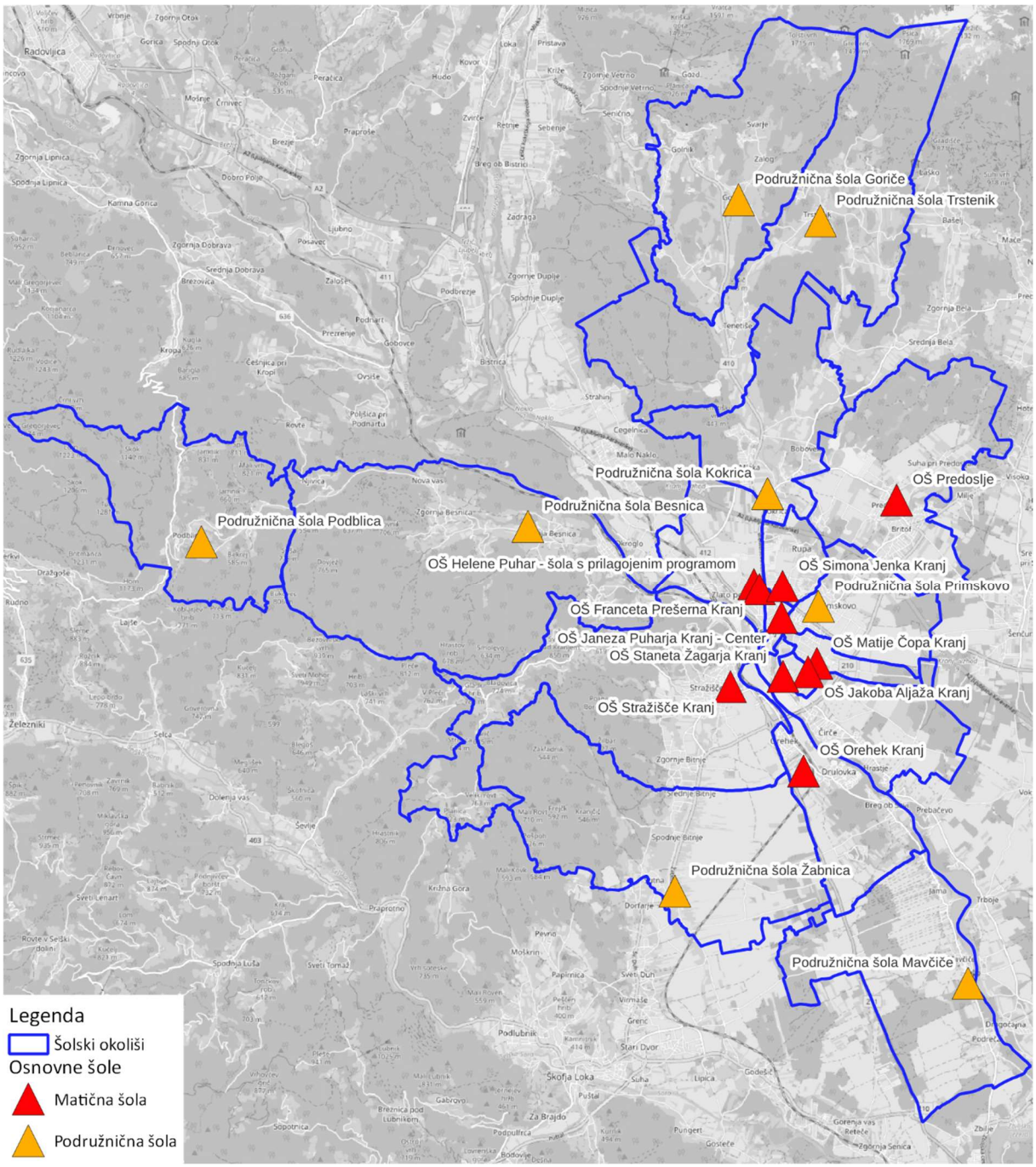

Slika B-5: Prostorska razmeščenost šol in šolski okoliši (vir: MOK, 2022, izris UIRS)

1.2 Podrobnejši pregled stanja, potrebe in načrti

1.2.1 VRTCI

Za opravljanje javne službe na področju predšolske vzgoje je na območju MO Kranj organizirana razvejana javna mreža različnih oblik varstva v vrtcih, ki jo sestavljajo: javni vrtci (Kranjski vrtci in vrtci pri osnovnih šolah), zasebni vrtci s in brez koncesije, skupaj 23 vrtcev, ki delujejo na 35 lokacijah. Podatki o trenutnem stanju glede števila otrok in števila oddelkov za posamezno enoto vrtca so prikazani v spodnji preglednici. V šolskem letu 2020/21 so imeli vsi vrtci kapacitete za 2649 otrok, 144 oddelkov.

Preglednica B-7: Pregled vrtcev po tipu, kapacitetah oddelkov ter številu otrok v Mestni občini Kranj
Vir: MO Kranj, 2021 (Kapacitete vrtcev na območju MOKR.xsl)

Naziv vrtca	Število vrtcev	Kapacitete 2020/21 št. oddelkov	Kapacitete oddelkov (št. otrok 2020/21)	skupna notranja igralna površina enote vrtca oz.dejanske kapacitete (3m2/otroka) št. otrok	Št. otrok vključenih v vrtce	Kapacitete odd. (Št. otrok)/oddelek povprečje
Kranjski vrtci	15	93	1705	**1375**	**1580***	18,3
Vrtci pri osnovnih šolah	10	30,5	587	**677**	**571**	19,2
Zasebni vrtci s koncesijo	5	7	105	**185**	**105**	15
Zasebni vrtci brez koncesije	6	13,5	252	**252**	252	18,67
Skupaj	**36**	**144**	**2649**	**2489**	**2508**	

** od tega 30 otrok v razvojnem oddelku Kranjski vrtci, Enota Mojca, RO, Ul. Nikole Tesle 2, Kranj*

1.2.1.1. Ocena stanja glede na veljavne normative

Za oceno potreb po vrtčevskih kapacitetah je bil upoštevan normativ, kot ga predpisuje Pravilnik o normativih in minimalnih tehničnih pogojih za prostor in opremo vrtca. V nadaljevanju so povzeta bistvena določila Pravilnika.

Po Pravilniku o normativih in minimalnih tehničnih pogojih za prostor in opremo vrtca je pri načrtovanju vrtcev potrebno upoštevati naslednje normative:

- *najmanj 25 m2 zemljišča na otroka, izjemoma tudi manj, če so v neposredni bližini vrtca zelene površine, ki jih je mogoče uporabljati za igro, vendar ne manj kot 15 m2 na otroka;*
- *igrišče mora zagotavljati najmanj 15 m² površine na otroka, izjemoma lahko tudi manj, če so v neposredni bližini vrtca zelene površine, ki jih je mogoče uporabljati za igro in do njih vodi varna pot;*
- *igrišče mora biti opremljeno z enostavnimi, sestavljenimi in kompleksnimi igralnimi enotami, tako da je za vsakega otroka na voljo najmanj 1,5 igralnega mesta;*
- *igrišče mora imeti najmanj polovico prostih površin in poti;*
- *2 parkirni mesti na oddelek vrtca.*

Zmogljivost nove stavbe praviloma ne sme biti večja od šestih oddelkov in ne manjša od dveh oddelkov. Prostor vrtca za en oddelek otrok se uredi le v drugih stavbah. Zmogljivost stavbe je lahko tudi večja, vendar samo, če je možno zagotoviti na otroka minimalno 15 m² za igrišče vrtca, pri čemer je osnova za izračun 22 otrok na oddelek.

Stavba vrtca ima lahko največ eno etažo nad pritličjem. Normirana neto zazidalna površina stavbe je odvisna od organiziranosti vrtca (samostojni, centralni, enota), števila oddelkov ter starostne sestave otrok (zapisana v tabeli, ki je priloga Pravilnika). Na otroka se zagotovijo praviloma 4 m2, vendar ne manj kot 3 m2 notranje igralne površine. V notranjo igralno površino se šteje vsa površina namenjena vzgojnim dejavnostim otrok v stavbi vrtca, npr. igralnica, dodatni prostor za dejavnosti otrok in osrednji prostor. Osnova za izračun igralne površine je 22 otrok na oddelek. Priporočena površina igralnice je 60 m², ne sme pa biti manjša od 50 m².

Vir: Pravilnik o normativih in minimalnih tehničnih pogojih za prostor in opremo vrtca http://pisrs.si/Pis.web/pregledPredpisa?id=PRAV3140

Sedanje stanje po posameznih enotah vrtcev po šolskih okoliših in glede na razdelitev vrtcev na javne (Kranjski vrtci in vrtci pri osnovnih šolah) in zasebne (s koncesijo in brez koncesije) je prikazano v preglednicah v nadaljevanju. Prikazano je število oddelkov ter dosedanje kapacitete oddelkov (število otrok) na posamezno enoto v letu 2020/21 (že upoštevana delitev OŠ Simona Jenka Kranj na dva zavoda) ter dejanske kapacitete (število otrok) posameznih enot, če se upošteva standard 3m2 notranje igralne površine na otroka. Prikazano je tudi dejansko število otrok, ki so trenutno vključeni v posamezno enoto in dejanska notranja igralna površina v m2 po posameznih enotah ter povprečna igralna površina v m2/otroka po posameznih enotah. Prikazan je

primanjkljaj (-) oziroma presežek (+) notranje igralne površine v m2/otroka po posameznih enotah. Preobremenitev ali proste kapacitete so prikazane na način:

- posamezna enota vrtca ima zadostne kapacitete, če se upošteva standard 3m2 notranje igralne površine na otroka

– za koliko otrok zmanjka prostora na določeni enoti, če se upošteva standard 3m2 notranje igralne površine na otroka.

Vse enote **Kranjskih vrtcev,** razen štirih (Enota Čebelica, Planina 39; Enota v OŠ Matije Čopa, Ul. Tuga Vidmarja; Enota Čirče, Smledniška c. 136 ter Kranjski vrtci, Enota Biba) imajo primanjkljaj notranjih igralnih površin na otroka upoštevajoč standard 3m2 notranje igralne površine na otroka. Največji primanjkljaj je v enotah: Najdihojca, Ul. Nikole Tesle 4; Živ Žav, Jernejeva ul. 14 ; Čira Čara, Cesta Staneta Žagarja 6, Mojca, Ul. Nikole Tesle 2. Enota v OŠ Matije Čopa, Ul. Tuga Vidmarja se od 1.9.2022 ukinja.

Preglednica B-8: Trenutno stanje v Kranjskih vrtcih; Kapacitete kranjskih vrtcev po posameznih enotah ter številu otrok v MO Kranj Vir: MO Kranj, 2021 (Kapacitete vrtcev na območju MOKR.xsl)

Naziv vrtca in enota	Šolski okoliš enote vrtca	št. oddelkov	Kapacitete oddelkov (št. otrok) / kapacitete 3m2/otroka	Št. otrok vključenih v vrtce	Skupna notranja igralna površina enote vrtca /dejanska (m2)	Kapacitete odd. (št. otrok)/ oddelek povprečje	skupna notranja igralna površina enote vrtca /otroka m2	Primanjkljaj (-) /presežek (+) v m2	Preobremenitev vrtca (št. otrok)
Kranjski vrtci, Enota Najdihojca Ul. Nikole Tesle 4, Kranj	OŠ Jakoba Aljaža Kranj	16	299/229	**283**	**687**	18,7	2.43	- 162	> za 54
Kranjski vrtci, Enota Mojca Ul. Nikole Tesle 2, Kranj	OŠ Jakoba Aljaža Kranj	17	245/181,3	**201**	**544**	14,4	2.71	-59	> za 19,7
Kranjski vrtci, Enota Mojca, RO *Ul. Nikole Tesle 2, Kranj*	OŠ Jakoba Aljaža Kranj			**30**	**210**		7.00		
Kranjski vrtci, Enota Sonček Cesta 1. maja 17, Kranj	OŠ Jakoba Aljaža Kranj	3	64/62	**68**	**186**	21,3	2.74	-18	> za 6
Kranjski vrtci, Enota Čebelica Planina 39, Kranj	OŠ Jakoba Aljaža Kranj	8	152/148,3	**135**	**445***	19,0	3.30	0	0
Kranjski vrtci, Enota Ciciban Likozarjeva ul. 22, Kranj	OŠ Matije Čopa Kranj	2,5	37/33	**37**	**99**	14,8	2.68	-12	> za 4
Kranjski vrtci, Enota v OŠ Matije Čopa Ul. Tuga Vidmarja 1, Kranj) - od 1.9.2022 se ta enota ukinja.	OŠ Matije Čopa Kranj	2	45/59,3	**40**	**178***	22,5	4.45	0	0
Kranjski vrtci, Enota Čenča	OŠ Janeza Puharja Kranj -	3	67/51	**64**	**153**	22,3	2.39	-39	> za 13

Oprešnikova ul. 4a, Kranj	Center - PŠ Primskovo								
Kranjski vrtci, Enota Janina Kebetova ul. 9, Kranj	OŠ Janeza Puharja Kranj - Center - matična šola	9	173/164	**176**	**492**	19,2	2.80	-36	> za 12
Kranjski vrtci, Enota Čira Čara Cesta Staneta Žagarja 6, Kranj	OŠ Janeza Puharja Kranj - Center - matična šola	6,5	121/74	**113**	**222**	18,6	1.96	-117	> za 39
Kranjski vrtci, Enota Ostržek Golnik 54, Golnik	OŠ Simona Jenka Kranj- PŠ Goriče	6	114/99,7	**104**	**299**	19	2.88	-13	> za 4,3
Kranjski vrtci, Enota Ježek Trstenik 8, Golnik	OŠ Simona Jenka Kranj - PŠ Trstenik	3	54/43	**47**	**129**	18	2.74	-12	> za 4
Kranjski vrtci, Enota Kekec Cesta Kokrškega odreda 9, Kranj	OŠ Simona Jenka Kranj- matična šola	3	64/48	**57**	**144**	21,3	2.53	-27	> za 9
Kranjski vrtci, Enota Čirče Smledniška c.136, Kranj	OŠ Staneta Žagarja Kranj	3	54/56,3	**54**	**169***	18	3.13	0	0
Kranjski vrtci, Enota Živ Žav Jernejeva ul. 14, Kranj	OŠ Stražišče Kranj - matična šola	9	176/126	**171**	**378**	19,6	2.21	-135	> za 45
Kranjski vrtci, Enota Biba Zg. Bitnje 266, *Novi oddelek bo odprt 1.9.2022***	OŠ Stražišče Kranj - matična šola	3	40/80	54	**239***	18	4,43	0	0
SKUPAJ		**93**	**1705/1455**						

***V izračunu upoštevani podatki skupaj z novim oddelkom (trenutno je vključenih 35 otrok (2 oddelka), s 1.9.2022 jih bo 54 (3 oddelki); Igralna površina ob upoštevanju 35 otrok 6,83 m2 oz. 4,43 m2 ob upoštevanju 54 otrok; Celotna igralna površina je 239,36 m2.*

**Metodološka opomba: Pri m2 notranje igralne površine so upoštevane igralnice in tudi dodatni prostori (skupni prostori, telovadnice, najeti prostori), ki jih vrtec uporablja za igro. Enako velja tudi za vrtce pri OŠ in zasebne vrtce s koncesijo.*

Po Pravilniku o normativih in minimalnih tehničnih pogojih za prostor in opremo vrtca notranja igralna površina predstavlja vse površine, ki so namenjene vzgojnim dejavnostim otrok v stavbi vrtca, npr. igralnica, dodatni prostor za dejavnosti otrok in osrednji prostor.

S podrobnejšimi podatki znotraj posameznih enot vrtca MO Kranj ne razpolaga, zato je pri izračunu upoštevana skupna notranja igralna površina enote vrtca.

Dodatno pojasnilo: V vrtcih, ki so obarvani zeleno, torej ni prostih igralnic, saj so pri m2 notranje igralne površine (ki so bile vzete v izračun) upoštevani poleg igralnic tudi dodatni prostori (skupni prostori, telovadnice, najeti prostori), ki jih vrtec uporablja za igro, zato se morebitni presežki razpoložljivih kapacitet ne smejo interpretirati kot proste kapacitete.

Največji primanjkljaj v enotah **vrtcev pri osnovnih šolah** je pri OŠ Franceta Prešerna Kranj – Kokrica, Cesta na Brdo 45a; pri OŠ Orehek Kranj – Orehek, Zasavska c. 53 a ter pri OŠ Orehek Kranj – Mavčiče, Mavčiče 102.

Preglednica B-9: Trenutno stanje v vrtcih pri osnovnih šolah; Kapacitete vrtcev pri osnovnih šolah po posameznih enotah ter številu otrok v Mestni občini Kranj; Vir: MO Kranj, 2021 (Kapacitete vrtcev na območju MOKR.xsl)

Naziv vrtca in enota	Šolski okoliš enote vrtca	št. oddelkov	Kapacite te oddelkov (št. otrok)	Št. otrok vključenih v vrtce	**skupna notranja igralna površina enote vrtca /dejanska (m2)	Kapacite te odd. (št. otrok)/oddelek povprečje	skupna notranja igralna površina enote vrtca /otroka m2	Primanklaj (-) /presežek (+) v m2	Preobremenitev vrtca (št. otrok)
VVE pri OŠ Orehek Kranj – Orehek **Zasavska c. 53 a, Kranj**	OŠ Orehek Kranj - matična šola	4	85/60,7	**78**	**182**	21,25	**2.33**	-52	> za 17,3
VVE pri OŠ Orehek Kranj – Mavčiče, Mavčiče 102, Mavčiče	OŠ Orehek Kranj - PŠ Mavčiče	5	84/70	**80**	**210**	16,8	**2.63**	-30	> za 10
VVE pri OŠ Orehek Kranj – Mavčiče, Mavčiče 61, Mavčiče	OŠ Orehek Kranj - PŠ Mavčiče	1	24/16,7	**23**	**50**	24	**2.17**	-19	> za 6,3
VVE pri OŠ Stražišče Kranj– Enota Besnica **Videmce 12, Zg. Besnica**	OŠ Stražišče Kranj - PŠ Besnica	3	57/128,7	**52**	**386***	19,0	**7.42**	0	0
VVE pri OŠ Stražišče Kranj –Enota Žabnica **Žabnica 20, Žabnica**	OŠ Stražišče Kranj - PŠ Žabnica	2,5	47/116,7	**50**	**350***	18,8	**7.00**	0	0
VVE pri OŠ Simona Jenka Kranj – matična šola **Ul. XXXI. Divizije 7a, Kranj**	OŠ Simona Jenka Kranj - matična šola	3	62/54	**60**	**162**	20,7	**2.70**	-18	> za 6
VVE pri OŠ Janeza Puharja Kranj – Center, PŠ Primskovo **Zadružna ul. 11, Kranj**	OŠ Janeza Puharja Kranj - Center - PŠ Primskovo	2	33/40	**34**	**120***	16,5	**3.53**	0	0
VVE pri OŠ Janeza Puharja Kranj– Center, matična **Komenskega ul. 4, Kranj**	OŠ Janeza Puharja Kranj - Center - matična šola	4	61/67,1	**60**	**201.25***	15,3	**3.35**	0	0
VVE pri OŠ Predoslje Kranj **Predoslje 17a, Kranj**	OŠ Predoslje Kranj	3	67/80,3	**67**	**241***	22,3	**3.60**	0	0
VVE pri OŠ Franceta Prešerna Kranj – PŠ Kokrica **Cesta na Brdo 45a, Kranj**	OŠ Franceta Prešerna Kranj - PŠ Kokrica	3	67/43	**67**	**129**	22,3	**1.93**	-72	< za 24
SKUPAJ		**30,5**	**587/**677						

**Metodološka opomba: Pri m2 notranje igralne površine so upoštevane igralnice in tudi dodatni prostori (skupni prostori, telovadnice, najeti prostori), ki jih vrtec uporablja za igro. Enako velja tudi za vrtce pri OŠ in zasebne vrtce s koncesijo.*

Po Pravilniku o normativih in minimalnih tehničnih pogojih za prostor in opremo vrtca notranja igralna površina predstavlja vse površine, ki so namenjene vzgojnim dejavnostim otrok v stavbi vrtca, npr. igralnica, dodatni prostor za dejavnosti otrok in osrednji prostor.

S podrobnejšimi podatki znotraj posameznih enot vrtca MO Kranj ne razpolaga, zato je pri izračunu upoštevana skupna notranja igralna površina enote vrtca.

Vsi **zasebni vrtci s koncesijo** imajo presežek povprečne notranje igralne površine na otroka.

Preglednica B-10: Trenutno stanje v zasebnih vrtci s koncesijo; Kapacitete zasebnih vrtcev s koncesijo po posameznih enotah ter številu otrok v Mestni občini Kranj; Vir: MO Kranj, 2021 (Kapacitete vrtcev na območju MOKR.xsl)

Naziv vrtca in enota	Šolski okoliš enote vrtca	št. oddelkov	Kapacite te oddelkov (št. otrok)	Št. otrok vključenih v vrtce	**skupna notranja igralna površina enote vrtca /dejanska (m2)	Kapacite te odd. (št. otrok)/oddelek povprečje	skupna notranja igralna površina enote vrtca /otroka m2	Primanklaj (-) /presežek (+) v m2	Preobremenitev vrtca (št. otrok)
Zasebni vrtec Dobra teta d.o.o., PE Pri Dobri Evi (koncesija do 31.8.2027) **Ul. Lojzeta Hrovata 4b, Kranj**	OŠ Matije Čopa Kranj	2	28/41	**28**	**122.91***	14,0	**4.39**	**0**	**0**
Zasebni vrtec Dobra teta d.o.o., PE Pri Dobri Tinci (koncesija do 31.8.2027) **Partizanska c. 10, Kranj**	OŠ Janeza Puharja Kranj - Center - matična šola	1	14/21	**14**	**63***	14,0	**4.50**	**0**	**0**
Buan d.o.o., PE Pri Dobri Vesni (1 oddelek koncesija do 31.8.2023) **Cesta Staneta Žagarja 30a, Kranj**	OŠ Janeza Puharja Kranj - Center - PŠ Primskovo	1	14/48,3	**14**	**144.83***	14,0	**10.35**	**0**	**0**
Zasebni vrtec Dobra teta d.o.o., PE Pri Dobri Lučki (koncesija do 31.8.2023) **Ljubljanska c. 24d, Kranj**	OŠ Stražišče Kranj- matična šola	2	35/101,4	**35**	**304.1***	17,5	**8.69**	**0**	**0**
Vrtec Duhec d.o.o., Enota Kranj (koncesija do 31.8.2027) **Župančičeva ul. 22, Kranj**	OŠ Jakoba Aljaža Kranj	1	14/73,3	**14**	**220***	14	**15.71**	**0**	**0**
SKUPAJ		**7**	**105/285**						

**Metodološka opomba: Pri m2 notranje igralne površine so upoštevane igralnice in tudi dodatni prostori (skupni prostori, telovadnice, najeti prostori), ki jih vrtec uporablja za igro. Enako velja tudi za vrtce pri OŠ in zasebne vrtce s koncesijo.*

Po Pravilniku o normativih in minimalnih tehničnih pogojih za prostor in opremo vrtca notranja igralna površina predstavlja vse površine, ki so namenjene vzgojnim dejavnostim otrok v stavbi vrtca, npr. igralnica, dodatni prostor za dejavnosti otrok in osrednji prostor.

S podrobnejšimi podatki znotraj posameznih enot vrtca MO Kranj ne razpolaga, zato je pri izračunu upoštevana skupna notranja igralna površina enote vrtca.

Za **zasebne vrtce brez koncesije** ni natančnih podatkov, zato ocena odstopanja od standarda ni mogoča. Zaradi umanjkanja primerljivih podatkov v nadaljnjem izračunu zasebni vrtci brez koncesije niso upoštevani, vendar je znano, da je v 13,5 oddelkov vrtca lahko vključenih okoli 252 otrok glede na kapacitete, ki so razvidne iz Preglednice B-7. Zasebni vrtci brez koncesije so nepredvidljivi glede njihovega statusa oz. obstoja, a jih je potrebno imeti v obziru, da bi imeli popolno sliko o stanju vključenih otrok v vrtce.

Preglednica B-11: Trenutno stanje v zasebnih vrtci brez koncesije; Kapacitete zasebnih vrtcev brez koncesijo po posameznih enotah ter številu otrok v Mestni občini Kranj; Vir: MO Kranj, 2021 (Kapacitete vrtcev na območju MOKR.xsl)

Naziv vrtca in enota	Šolski okoliš enote vrtca	št. oddelkov	Kapacite te oddelkov (št. otrok)	Št. otrok vključenih v vrtce	**skupna notranja igralna površina enote vrtca /dejanska (m2)	Kapacite te odd. (št. otrok)/oddelek povprečje	skupna notranja igralna površina enote vrtca /otroka m2	Primanjkljaj (-) /presežek (+) v m2	Preobremenitev vrtca (št. otrok)
Buan d.o.o., Pri Dobri Vesni **Cesta Staneta Žagarja 30a, Kranj**	OŠ Janeza Puharja Kranj - Center - PŠ Primskovo	1	21			21			
Čarobni svet, zasebni vrtec d.o.o., PE Mikujčki **Ljubljanska cesta 1. Kranj**	OŠ Janeza Puharja Kranj - Center - matična šola	2	30			15			
Zavoda za kreativno varstvo Pri Dobri teti **Ručigajeva cesta 34, Kranj**	OŠ Janeza Puharja Kranj -Center, matična šola	2	40			20			
Župnijski zavod sv. Martina Kranj - Stražišče - Baragov vrtec **Baragov trg 1 Kranj**	OŠ Stražišče Kranj - matična šola	5,5	104			18,9			
Zavod za jutri, Zasebni vrtec Vila Mezinček **Savska cesta 32, Kranj**	OŠ Staneta Žagarja Kranj	2	38			19			
Waldorfska šola Ljubljana, Vrtec Waldorfske šole Ljubljana **Waldorfski vrtec Kranj, Struževo 14, Kranj**	OŠ Franceta Prešerna Kranj - matična šola	1	19			19			
SKUPAJ		**13,5**	**252**						

V nadaljevanju je grafično prikazan pregled potreb (zadostne ali pomanjkljive) glede na normativ 3m2 na otroka po posameznih enotah vrtcev glede na trenutno stanje.

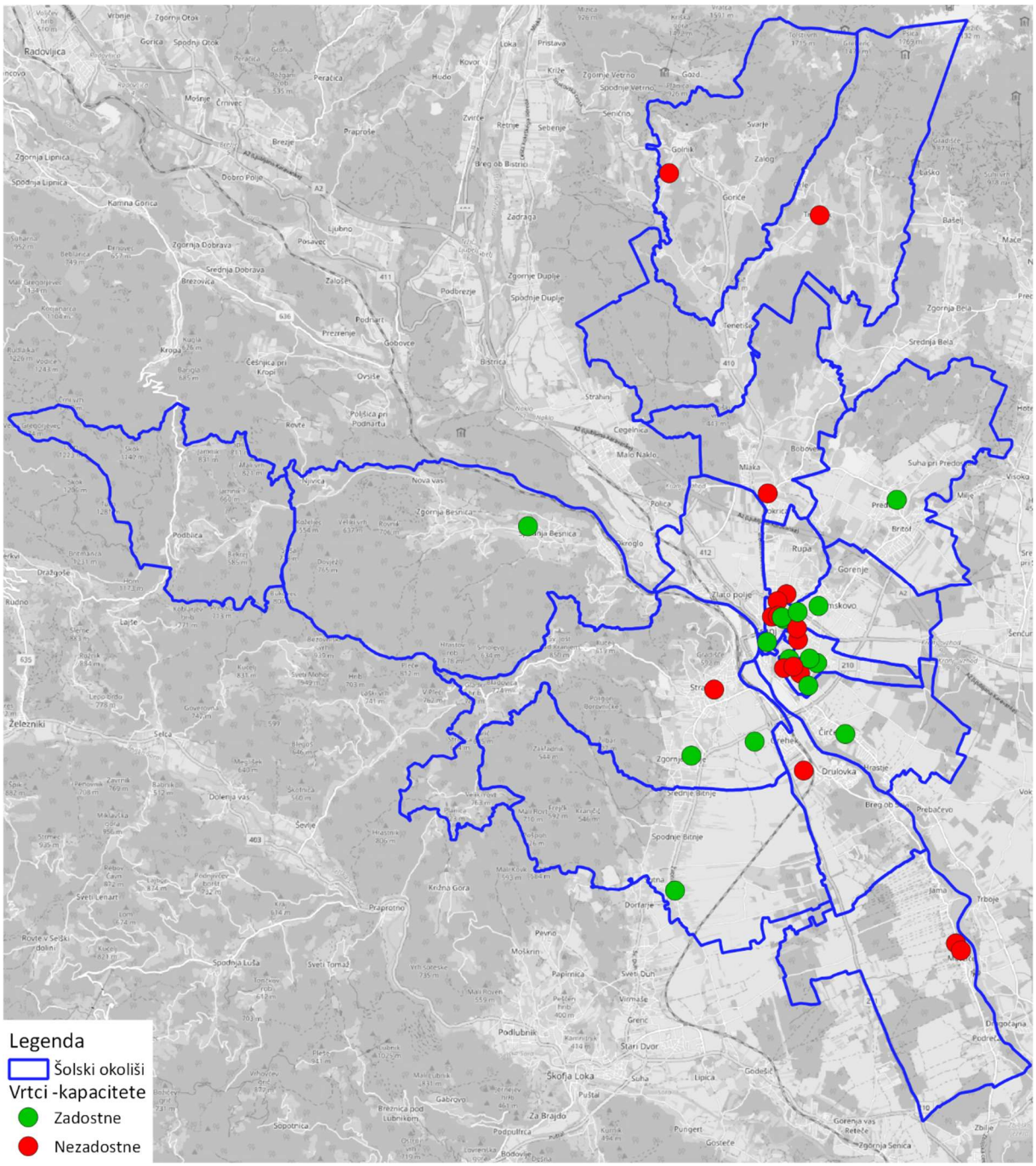

Slika B-6: Trenutna (pre)obremenitev vrtcev, ki nakazuje potrebe po novih prostorih vrtcev v Mestni občini Kranj. Prikaz temelji na osnovi pregleda trenutnega stanja m2 notranjih igralnih površin na otroka in upoštevanju veljavnega normativa (vir: MOK, 2021; izris UIRS)

1.2.1.2 Število oddanih vlog za vpis in število prostih mest

V spodnjih preglednicah je sumarno za celotno MO Kranj prikazano razmerje med potrebami in zmožnostmi pri vpisu v vrtce za obdobje 2012-2020. Prikazano je tudi razmerje med vlogami iz MO Kranj in vlogami iz drugih občin za obdobje 2014 do 2021.

Preglednica B-12: Stanje v vrtcih po letih glede št. oddanih vlog in števila prostih mest letih v Mestni občini Kranj Vir: MO Kranj, 2021 (Kapacitete vrtcev na območju MOKR.xsl)

	Število oddanih vlog				Število prostih mest				Št. otrok odšlo v šolo
	SKUPAJ	I. starostno obdobje	II. starostno obdobje	Raz.	SKUPAJ	I. starostno obdobje	II. starostno obdobje	Raz.	
Šolsko leto 2012/2013	**950**	634	308	8	**583**	286	291	6	
Šolsko leto 2013/2014	**819**	508	301	10	**592**	356	231	5	517
Šolsko leto 2014/2015	**742**	451	281	10	**573**	323	243	7	548
Šolsko leto 2015/2016	**805**	526	273	6	**589**	353	225	11	606
Šolsko leto 2016/2017	**778**	499	278	1	**610**	351	256	3	556
Šolsko leto 2017/2018	**763**	541	219	3	**591**	333	254	4	596
Šolsko leto 2018/2019	**755**	541	207	7	**640**	389	238	4	495
Šolsko leto 2019/2020	**693**	527	157	9	**565**	390	162	6	542
Šolsko leto 2020/2021	**731**	**536**	**186**	**9**	**577**	**383**	**186**	**8**	524

	Število oddanih vlog - MOK				Štev. oddanih vlog. -druge občine				
	SKUPAJ	I.	II.	Raz.	SKUPAJ	I.	II.	Raz.	SKUPAJ
Šolsko leto 2014/2015	**682**	415	262	5	**60**	36	19	5	742
Šolsko leto 2015/2016	**720**	468	248	4	**85**	57	25	3	805
Šolsko leto 2016/2017	**729**	463	266	0	**49**	35	13	1	778
Šolsko leto 2017/2018	**709**	499	209	1	**54**	42	10	2	763
Šolsko leto 2018/2019	**679**	485	191	3	**76**	56	16	4	755
Šolsko leto 2019/2020	**636**	484	146	6	**57**	43	11	3	693
Šolsko leto 2020/2021	**676**	**489**	**178**	**9**	**55**	**49**	**6**	**0**	**731**

Število prostih mest v vrtcih v MO Kranj za 2020/21 je bilo 557, število oddanih vlog za vpis v vrtce pa je bilo 731, kar je 174 več kot pa je prostih mest v vrtcih. Število oddanih vlog iz MO Kranj je bilo 676, število oddanih vlog iz drugih občin pa 55. Če upoštevamo samo število oddanih vlog iz MO Kranj, le to za 110 presega število razpoložljivih prostih mest.

Na Centralnem čakalnem seznamu za sprejem otrok v vrtce (ki velja do 31. 8. 2022) za šolsko leto 2021/22 je po podatkih MO Kranj skupaj 82 otrok za I. starostno obdobje in 7 otrok za II. starostno obdobje. Za šolsko leto 2020/21 je bila ta številka nekoliko nižja in sicer za I. starostno obdobje 80 otrok in 8 otrok za II. starostno obdobje.

V oktobru 2021 je javne vrtce in vrtce s koncesijo na območju Mestne občine Kranj obiskovalo 111 otrok iz drugih občin. 149 otrok s stalnim prebivališčem na območju MOK pa je obiskovalo javne in zasebne vrtce z in brez koncesije izven MO Kranj.

1.2.1.3 Predvidene novogradnje vrtcev v Mestni občini Kranj

Na podlagi načrtov MO Kranj so spodaj predstavljene predvidene novogradnje vrtcev in navedene predvidene kapacitete.

Preglednica B-13: Predvidene novogradnje vrtcih v Mestni občini Kranj MO Kranj (vir: MO Kranj, 2021)

Enota vrtca	Kapacitete	
Vrtec Sonček	Lokacija novogradnje vrtca Sonček Predvideva se, da se bo obstoječi objekt porušil (trenutno 3 igralnice) in zgradil nov objekt na isti lokaciji (7 novih igralnic). Rdeči krog Novogradnja vrtca Sonček; Rumeni krog OŠ Staneta Žagarja Pripravlja se javni natečaj za izbor projektanta. Upoštevane kapacitete: **4 dodatni oddelki vrtca.**	
Vrtec Kekec	V dolgoročnih načrtih je, da se vrtec preseli na novo lokacijo. Trenutno se vrtec nahaja v hiši, ki ni primerna za vrtčevsko dejavnost. Potencialna lokacija novega vrtca Rdeči krog trenutna lokacija Vrtca Kekec; Rumeni krog potencialna lokacija novega vrtca Kekec. Upoštevane kapacitete: enake kot v obstoječem vrtcu. Lahko da se bodo zgradile večje kapacitete od obstoječih.	
Vrtec pri OŠ Franceta Prešerna Kranj, PŠ Kokrica.	Z izdelavo projektne dokumentacije se bo pridobil še en oddelek. V končnem- stanju: **4 oddelki vrtca.**	Dva oddelka se bosta rekonstruirala in uskladila velikost igralnice z novimi standardi oz. navodili. 1 oddelek se bo iz šole preselil in bo v bistvu nov oddelek.
Enota Biba – Kranjski vrtci v Bitnjah	Nov vrtec je že zgrajen - **3 oddelki**.	En oddelek za prvo starostno obdobje - 14 otrok; en oddelek za drugo starostno obdobje - 21 otrok in en kombiniran oddelek – 19 otrok.

1.2.1.4 Potrebe glede na Centralni čakalni seznam za sprejem otrok v vrtce

Na Centralnem čakalnem seznamu za sprejem otrok v vrtce (ki velja do 31. 8. 2022) za šolsko leto 2021/22 je po podatkih MO Kranj skupaj 89 otrok in sicer 82 otrok za I. starostno obdobje in 7 otrok za II. starostno obdobje.

V oktobru 2021 je javne vrtce in vrtce s koncesijo na območju Mestne občine Kranj obiskovalo 111 otrok iz drugih občin. 149 otrok s stalnim prebivališčem na območju MOK pa je obiskovalo javne in zasebne vrtce z in brez koncesije izven MO Kranj.

1.2.1.5 Potrebe glede na demografske projekcije

Število prebivalcev se bo upoštevajoč demografske trende v MO Kranj v prihodnje zmanjševalo - glej uvodno poglavje študije (poglavje A). Vpliv novih razvojnih območij pa je analiziran v poglavju C.

1.2.1.6 Dostopnost do vrtcev

Spodnja slika prikazuje dostopnost vrtcev iz poseljenih območij občine s stanovanjsko rabo, pri čemer je upoštevan najbližji vrtec. Če se upošteva dostopnost vrtcev cca 1000 m od stanovanja, je iz karte razvidno, da določena območja niso ustrezno pokrita z vrtci. To je potrebno upoštevati pri nadaljnjem načrtovanju novih vrtcev.

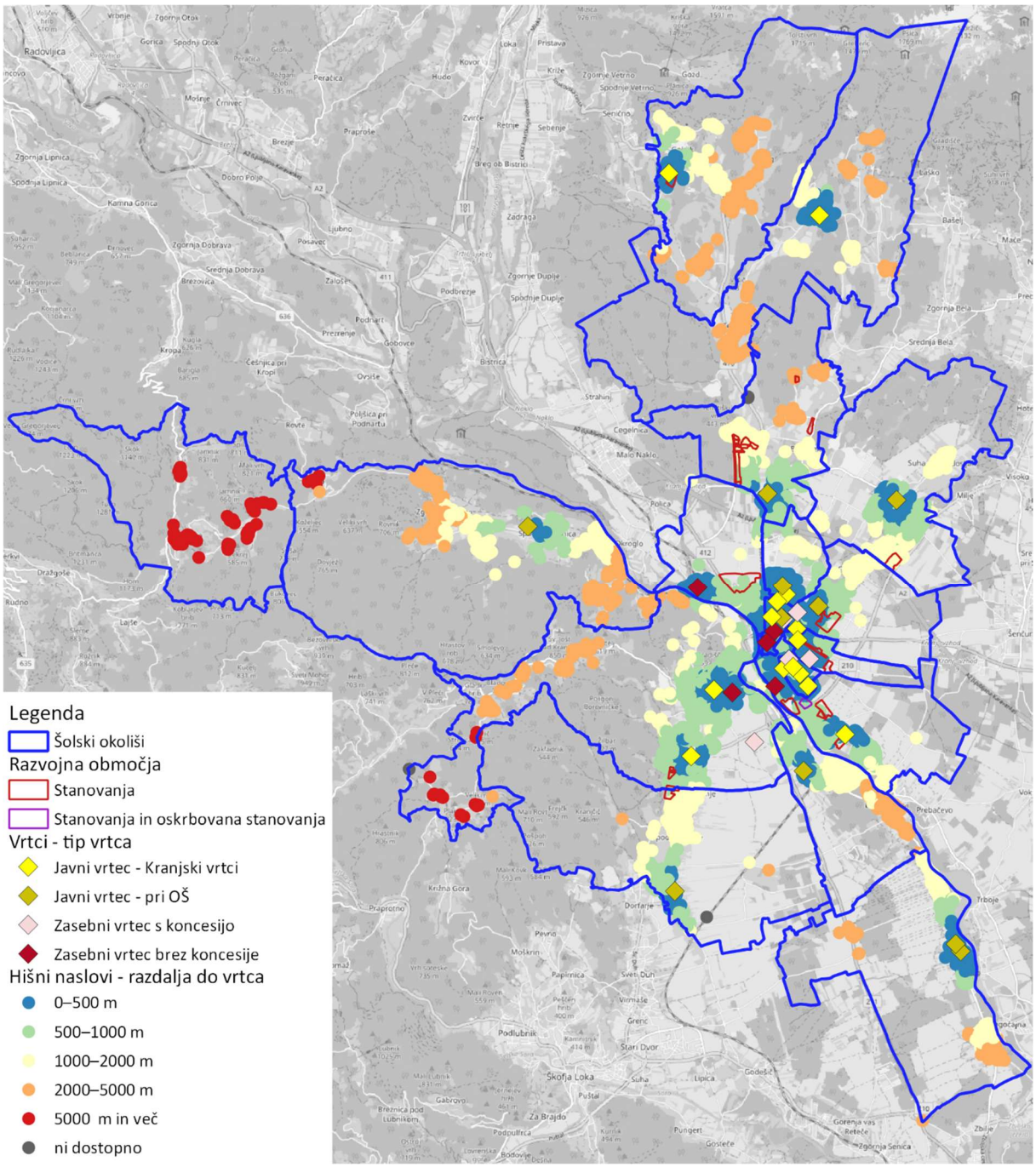

Slika B-7: Radij dostopnosti vrtcev – najbližji vrtec (vir: MOKR, 2021,OpenStreetMap, izris UIRS)

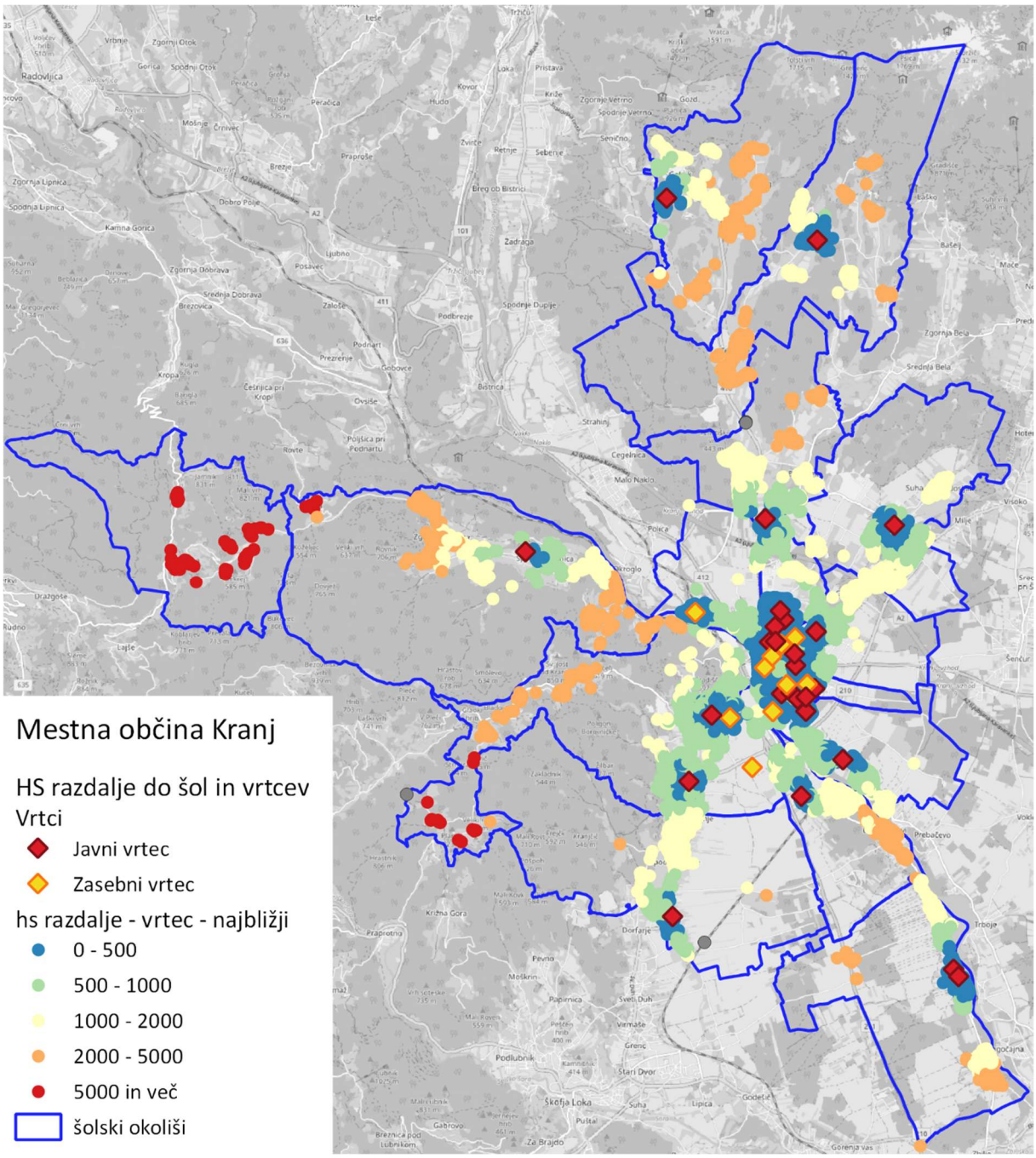

Slika B-8: Radij dostopnosti vrtcev – javni - zasebni (vir: MOKR, 2021,OpenStreetMap, izris UIRS)

1.2.1.7 Sumarni pregled potrebe glede na trenutno stanje (brez upoštevanja novih razvojnih območij)

Zaradi primerljivosti podatkov z vplivi razvojnih območij (glej poglavje C) je spodaj v preglednicah prikazan sumaren pregled potreb glede na trenutno stanje po posameznih šolskih okoliših.

Kranjski vrtci

Preglednica B-14: Kapacitete kranjskih vrtcev po posameznih enotah ter številu otrok v MO Kranj Vir: MO Kranj, 2021 (Kapacitete vrtcev na območju MOKR.xsl)

Naziv vrtca in enota	Šolski okoliš enote vrtca	Št. otrok vključenih v vrtce	*Igralna površina /dejanska m2	max. število otrok (3m2 igralne površine)	Trenutna velikost igralne površine/ otroka m2	Trenutni primanjkljaj /presežek v m2	Trenutna preobre-menitev vrtca (št. otrok)
Kranjski vrtci, Enota Najdihojca Ul. Nikole Tesle 4, Kranj	OŠ Jakoba Aljaža Kranj	283	687	229	2.43	- 162	> za 54
Kranjski vrtci, Enota Mojca Ul. Nikole Tesle 2, Kranj	OŠ Jakoba Aljaža Kranj	201	544	181.33	2.71	-59	> za 19,7
Kranjski vrtci, Enota Mojca, RO *Ul. Nikole Tesle 2, Kranj*	OŠ Jakoba Aljaža Kranj	*30*	*210*	70	7.00		
Kranjski vrtci, Enota Sonček Cesta 1. maja 17, Kranj *Pridobili bodo 4 dodatne oddelke vrtca.*	OŠ Jakoba Aljaža Kranj	68	186	62	2.74	-18	> za 6
Kranjski vrtci, Enota Čebelica Planina 39, Kranj	OŠ Jakoba Aljaža Kranj	135	445	148.33	3.30	0	0
SKUPAJ	OŠ Jakoba Aljaža Kranj						> 79,7
Kranjski vrtci, Enota Ciciban Likozarjeva ul. 22, Kranj	OŠ Matije Čopa Kranj	37	99	33	2.68	-12	> za 4
Kranjski vrtci, Enota v OŠ Matije Čopa Ul. Tuga Vidmarja 1, Kranj - *s 1.9.2022 se enota ukinja*	OŠ Matije Čopa Kranj	40	178	59.33	4.45	0	s 1.9.2022 se enota ukinja in bo > primanjkljaj za 40 otrok
SKUPAJ	OŠ Matije Čopa Kranj						> za 4 +40
Kranjski vrtci, Enota Čenča Oprešnikova ul. 4a, Kranj	OŠ Janeza Puharja Kranj - Center - PŠ Primskovo	64	153	51	2.39	-39	> za 13
SKUPAJ	OŠ Janeza Puharja Kranj - Center - PŠ Primskovo	64	153	51	2.39	-39	> za 13
Kranjski vrtci, Enota Janina Kebetova ul. 9, Kranj	OŠ Janeza Puharja Kranj - Center - matična šola	176	492	164	2.80	-36	> za 12
Kranjski vrtci, Enota Čira Čara Cesta Staneta Žagarja 6, Kranj	OŠ Janeza Puharja Kranj - Center - matična šola	113	222	74	1.96	-117	> za 39
SKUPAJ	OŠ Janeza Puharja Kranj - Center						> 51
Kranjski vrtci, Enota Ostržek Golnik 54, Golnik	OŠ Simona Jenka Kranj - PŠ Goriče	104	299	99.67	2.88	-13	> za 4,3
Kranjski vrtci, Enota Ježek Trstenik 8, Golnik	OŠ Simona Jenka Kranj - PŠ Trstenik	47	129	43	2.74	-12	> za 4
Kranjski vrtci, Enota Kekec Cesta Kokrškega odreda 9, Kranj *Ob selitvi/novogradnji bodo kapacitete morda povečane*	OŠ Simona Jenka Kranj- matična šola	57	144	48	2.53	-27	> za 9
SKUPAJ	OŠ Simona Jenka Kranj						> 17,3
Kranjski vrtci, Enota Čirče Smledniška c.136, Kranj	OŠ Staneta Žagarja Kranj	54	169	56.33	3.13	0	0

SKUPAJ	OŠ Staneta Žagarja Kranj						0
Kranjski vrtci, Enota Živ Žav Jernejeva ul. 14, Kranj	OŠ Stražišče Kranj - matična šola	171	378	126	2.21	-135	> za 45
Kranjski vrtci, Enota Biba Zg. Bitnje 266, *Novi oddelek bo odprt 1.9.2022*	OŠ Stražišče Kranj - matična šola	54	239	80	4,43	0	0
SKUPAJ	OŠ Stražišče Kranj						> za 45
SKUPAJ							> za 210 + 40

V skupnem izračunu je v enotah Kranjski vrtci pomanjkanje prostora za cca 210 otrok, k temu je potrebno dodati še 40 otrok iz Enote v OŠ Matije Čopa Kranj, Ul. Tuga Vidmarja 1, Kranj, ker se s 1.9.2022 enota ukinja. V izračunu je že upoštevan novi oddelek v Enota Biba, Zg. Bitnje 266, ki bo odprt 1.9.2022. Stanje se bo malenkostno izboljšalo z novogradnjo vrtca Sonček, kjer bodo pridobili 4 dodatne oddelke vrtca. Ob selitvi/novogradnji Enote Kekec bodo kapacitete morda povečane.

Naslednje enote vrtca imajo zadostne kapacitete: Kranjski vrtci, Enota Čebelica, Planina 39, Kranj; Kranjski vrtci, Enota Čirče, Smledniška c.136, Kranj; Kranjski vrtci, Enota Biba, Zg. Bitnje 266 (z upoštevanjem novega oddelka, ki bo odprt 1.9.2022).

Vrtci pri osnovnih šolah

Preglednica B-15: Kapacitete vrtcev pri osnovnih šolah po posameznih enotah ter številu otrok v Mestni občini Kranj
Vir: MO Kranj, 2021 (Kapacitete vrtcev na območju MOKR.xsl)

Naziv vrtca in enota	Šolski okoliš enote vrtca	Št. otrok vključenih v vrtce	*Igralna površina /dejanska m2	max. število otrok (3m2 igralne površine)	Trenutna velikost igralne površine/ otroka m2	Trenutni primanj-kljaj /presežek v m2	Trenutna preobre-menitev vrtca (št. otrok)
VVE pri OŠ Orehek Kranj – Orehek Zasavska c. 53 a, Kranj	OŠ Orehek Kranj - matična šola	78	182	60,67	2.33	-52	> 17,4
VVE pri OŠ Orehek Kranj – Mavčiče, Mavčiče 102, Mavčiče	OŠ Orehek Kranj - PŠ Mavčiče	80	210	70	2.63	-30	> 10
VVE pri OŠ Orehek Kranj – Mavčiče, Mavčiče 61, Mavčiče	OŠ Orehek Kranj - PŠ Mavčiče	23	50	16,67	2.17	-19	> 6,3
SKUPAJ	OŠ Orehek Kranj						> 33,7
VVE pri OŠ Stražišče Kranj – Enota Besnica Videmce 12, Zg. Besnica	OŠ Stražišče Kranj - PŠ Besnica	52	386	128,67	7.42	0	0
VVE pri OŠ Stražišče Kranj –Enota Žabnica Žabnica 20, Žabnica	OŠ Stražišče Kranj - PŠ Žabnica	50	350	116,67	7.00	0	0
SKUPAJ	OŠ Stražišče Kranj						0
VVE pri OŠ Simona Jenka Kranj – matična šola Ul. XXXI. Divizije 7a, Kranj	OŠ Simona Jenka Kranj - matična šola	60	162	54	2.70	-18	> 6
SKUPAJ	OŠ Simona Jenka Kranj						> 6
VVE pri OŠ Janeza Puharja Kranj – Center, Primskovo Zadružna ul. 11, Kranj	OŠ Janeza Puharja Kranj - Center - PŠ Primskovo	34	120	40	3.53	0	0
SKUPAJ	OŠ Janeza Puharja Kranj -	34	120	40	3.53	0	0

	Center - PŠ Primskovo						
VVE pri OŠ Janeza Puharja Kranj– Center, matična Komenskega ul. 4, Kranj	OŠ Janeza Puharja Kranj - Center - matična šola	60	201.25	67,08	3.35	0	0
SKUPAJ	OŠ Janeza Puharja Kranj - Center						0
VVE pri OŠ Predoslje Kranj Predoslje 17a, Kranj	OŠ Predoslje Kranj	67	241	80,33	3.60	0	0
SKUPAJ	OŠ Predoslje Kranj						0
VVE pri OŠ Franceta Prešerna Kranj – PŠ Kokrica Cesta na Brdo 45a, Kranj *En nov oddelek, končno 4*	OŠ Franceta Prešerna Kranj - PŠ Kokrica	67	129	43	1.93	-72	> 24
SKUPAJ	OŠ Franceta Prešerna Kranj - - PŠ Kokrica						> 24 zgradil se bo en oddelek
SKUPAJ							> 63,7

Opomba: Iz podatkov pridobljenih s strani ravnateljev za ŠO Osnovne šole Predoslje Kranj izhaja sledeče: *starši so ob izdelavi Razvojnega načrta šole zahtevali vključitev predloga za širitev vrtca, saj si želijo, da bi vsi otroci lahko obiskovali vrtec v Predosljah. Trenutno so v Predosljah 3 skupine vrtca – drugo starostno obdobje. Potrebe so večje, vsako leto je povpraševanje večje, kot lahko zagotovijo mest.*

V skupnem izračunu za enote vrtcev pri osnovnih šolah je pomanjkanje prostora za 64 otrok. Stanje se bo malenkostno izboljšalo z gradnjo novega oddelka v VVE pri OŠ Franceta Prešerna Kranj – PŠ Kokrica, Cesta na Brdo 45a, Kranj.

Naslednje enote vrtca imajo zadostne kapacitete: VVE pri OŠ Stražišče Kranj – Enota Besnica, Videmce 12, Zg. Besnica; VVE pri OŠ Stražišče Kranj –Enota Žabnica, Žabnica 20, Žabnica; VVE pri OŠ Janeza Puharja Kranj – Center, Primskovo, Zadružna ul. 11, Kranj; VVE pri OŠ Janeza Puharja Kranj– Center, matična, Komenskega ul. 4, Kranj; VVE pri OŠ Predoslje Kranj, Predoslje 17a, Kranj.

Zasebni vrtci s koncesijo

Preglednica B-16: Kapacitete zasebnih vrtcev s koncesijo po posameznih enotah ter številu otrok v Mestni občini Kranj
Vir: MO Kranj, 2021 (Kapacitete vrtcev na območju MOKR.xsl)

Naziv vrtca in enota	Šolski okoliš enote vrtca	Št. otrok vključenih v vrtce	*Igralna površina /dejanska m2	max. število otrok (3m2 igralne površine)	Trenutna velikost igralne površine/ otroka m2	Trenutni primanj-kljaj /presežek v m2	Trenutna preobrem-enitev vrtca (št. otrok)
Zasebni vrtec Dobra teta d.o.o., PE Pri Dobri Evi (koncesija do 31.8.2027) Ul. Lojzeta Hrovata 4b, Kranj	OŠ Matije Čopa Kranj	28	122.91	40,97	4.39	0	0
SKUPAJ	OŠ Matije Čopa Kranj						0
Zasebni vrtec Dobra teta d.o.o., PE Pri Dobri Tinci (koncesija do 31.8.2027) Partizanska c. 10, Kranj	OŠ Janeza Puharja Kranj - Center - matična šola	14	63	21	4.50	0	0
SKUPAJ	OŠ Janeza Puharja Kranj – Center - matična šola	14	63	21	4.50	0	0

Buan d.o.o., PE Pri Dobri Vesni (1 oddelek koncesija do 31.8.2023) Cesta Staneta Žagarja 30a, Kranj	OŠ Janeza Puharja Kranj - Center - PŠ Primskovo	14	144.83	48,28	10.35	0	0
SKUPAJ	OŠ Janeza Puharja Kranj - Center- PŠ Primskovo	14	144.83	48,28	10.35	0	0
Zasebni vrtec Dobra teta d.o.o., PE Pri Dobri Lučki (koncesija do 31.8.2023) Ljubljanska c. 24d, Kranj	OŠ Stražišče Kranj - matična šola	35	304.1	1'1,37	8.69	0	0
SKUPAJ	OŠ Stražišče Kranj						0
Vrtec Duhec d.o.o., Enota Kranj (koncesija do 31.8.2027) Župančičeva ul. 22, Kranj	OŠ Jakoba Aljaža Kranj	14	220	73,33	15.71	0	0
SKUPAJ	OŠ Jakoba Aljaža Kranj						0

Zasebni vrtci brez koncesije

Za zasebne vrtce brez koncesije ni natančnih podatkov, ki bi omogočali oceno odstopanja od standarda. V nadaljnjem izračunu zasebni vrtci brez koncesije niso upoštevani, ker primerljivih podatki niso znani, vendar velja, da je v 13,5 oddelkov vrtca lahko vključenih okoli 252 otrok glede na kapacitete, ki so razvidne iz Preglednice B-7. Kot že navedeno, so zasebni vrtci brez koncesije nepredvidljivi glede njihovega statusa oz. obstoja, a jih je potrebno imeti v obziru, da bi imeli popolno sliko o stanju vključenih otrok v vrtce.

Preglednica B-17: Sumarni prikaz trenutnih potreb v obstoječih vrtcih (izračun UIRS)

Šolski okoliš enote vrtca	Trenutna preobremenitev vrtca (št. otrok)	Trenutna preobremenitev vrtca (št. otrok)	Trenutna preobremenitev vrtca (št. otrok)	Trenutna preobremenitev vrtca (št. otrok)	Sumarni prikaz potreb
	KRANJSKI VRTCI	**VRTCI PRI OŠ**	**ZASEBNI VRTCI S KONCESIJO**	**ZASEBNI VRTCI BREZ KONCESIJE**	
OŠ Jakoba Aljaža Kranj	79,7	-	0	-	> 79,7
OŠ Matije Čopa Kranj	0 s 1.9.2022 se enota ukinja > 4+ 40	-	0	-	> 44
OŠ Janeza Puharja Kranj - Center	> 51	0	0	Ni podatka	> 51
OŠ Janeza Puharja Kranj - Center - PŠ Primskovo	>13	0	0	-	>13
OŠ Simona Jenka Kranj	> 17,3 (od tega 4,3 Goriče)	> 6	-	-	> 23,3
OŠ Staneta Žagarja Kranj	0	-	-	Ni podatka	0
OŠ Stražišče Kranj	> za 45	0	0	Ni podatka	> 45
OŠ Orehek Kranj	-	> 33,7	- -	-	> 33,7
OŠ Predoslje Kranj	-	0	- -	-	0

OŠ Franceta Prešerna Kranj - PŠ Kokrica	-	> 24 zgradil se bo en oddelek	-	Ni podatka	> 24 zgradil se bo en oddelek
Skupaj – pomanjkanje prostorov v vrtcih (število otrok)					> 313,7
Skupaj – presežek prostorov v vrtcih (število otrok)					0
Skupaj – pomanjkanje prostorov v vrtcih (število otrok) glede na trenutno stanje					> 313,7

Opomba: *Razvojni oddelek ni bil vključen v zgornje izračune*

Ugotovitve

Podrobnejši pregled stanja ob upoštevanju veljavnega normativa na nivoju celotne MO Kranj in brez upoštevanja načrtovanih novogradenj vrtcev kaže na primanjkljaj za 314 otrok. K temu je potrebno dodati potrebe za otroke iz centralnega čakajočega seznama (89 otrok). Pri tem je potrebno opozoriti, da v izračunu niso upoštevani podatki o zasedenosti zasebnih vrtcev brez koncesije.

Dodatno je potrebno v obzir vzeti še razkorak v številu otrok, ki trenutno obiskujejo vrtce v drugih občinah, ter številu otrok, ki iz drugih občin obiskujejo vrtce v MO Kranj – če bi prvi ostali v MO Kranj, drugi pa ne zasedali vrtčevskih prostorov v MO Kranj, se pojavi potreba po še dveh vrtčevskih igralnicah.

V Kranjskih vrtcih je primanjkljaj prostora za 250 otrok, največji primanjkljaj v ŠO OŠ Jakoba Aljaža Kranj in sicer v Enoti Najdihojca za 54 otrok, v Enoti Mojca za 20, v Enoti Sonček za 6, pri čemer se bo v prihodnosti v Enoti Sonček pridobilo dodatne 4 oddelke vrtca, kar bo skoraj pokrilo pomankanje v tem ŠO (pri tem je potrebno graditi z upoštevanjem normativa min 3m2 notranje igralne površine na otroka - oz. priporočljivo 4m2).

V ŠO OŠ Matije Čopa Kranj se bo enota v OŠ Matije Čopa, Ul. Tuga Vidmarja 1, Kranj s 1.9.2022 ukinila, kar bo dodatno pomanjkanje za 40 otrok. V enoti Ciciban je primanjkljaj za 4 otroke. V ŠO OŠ Matije Čopa Kranj je skupni primanjkljaj torej za 44 otrok.

V ŠO OŠ Janeza Puharja Kranj – Center je pomanjkanje v vseh treh enotah in sicer skupaj za 64 otrok.

V ŠO OŠ Stražišče Kranj je primanjkljaj za 54 otrok (ob upoštevanju novega oddelka, ki bo odprt 1.9.2022).

V ŠO OŠ Simona Jenka je primanjkljaj za 17,3 otrok, od tega 4,3 otroka v OŠ Simona Jenka Kranj - PŠ Goriče, v OŠ Simona Jenka Kranj PŠ Trstenik za 4 otroke in v OŠ Simona Jenka Kranj (matična šola) za 9 otrok.

V ŠO OŠ Janeza Puharja Kranj - Center - PŠ Primskovo je primanjkljaj za 13 otrok.

V ŠO OŠ Staneta Žagarja Kranj so kapacitete zadostne.

V vrtcih pri osnovnih šolah je primanjkljaj za 64 otrok. Največji primanjkljaj je v ŠO OŠ Orehek Kranj in sicer v vseh treh enotah, skupaj za 34 otroka (OŠ Orehek Kranj - matična šola za 17,4 otroka, PŠ Mavčiče na naslovu Mavčiče 102 za 10 otrok in PŠ Mavčiče na naslovu Mavčiče 61 za 6,3 otroka).

V ŠO OŠ Simona Jenka Kranj je pomanjkanje za 6 otrok.

V ŠO OŠ Franceta Prešerna Kranj - PŠ Kokrica je pomanjkanje za 24 otrok. Ob planirani izgradnji enega oddelka se bodo potrebe nekoliko zmanjšale.

V zasebnih vrtcih s koncesijo so kapacitete zadostne.

1.2.2 ŠOLE

V nadaljevanju je prikazano sedanje stanje (2021/22) števila učencev po posameznih osnovnih in podružničnih šolah ter stanje glede rojenih otrok med leti 2015 in 2020, ki bodo v prihodnosti zasedli prostore šol. Navedeni so normativi, ki usmerjajo razvoj šolskih prostorov. Prikazana je prostorska umeščenost obstoječih šol v MO Kranj in njihove kapacitete (zmogljivost) in zasedenost, dostopnost do šol kot tudi gibanje otrok med šolskimi okoliši. Narejena je ocena potreb po osnovnošolskih prostorih na osnovi informacij iz OŠ in informacij MO Kranj ter potreb glede na zdajšnje vpise v šole (glede na število rojenih otrok od leta 2015 – glej tudi poglavje A).

1.2.2.1 Normativi

Za oceno potreb po šolskih kapacitetah so bili pregledani obstoječa navodila in normativi, ki usmerjajo razvoj šolskih prostorov, kot je prikazano v nadaljevanju.

Izbira lokacije za šole: *Zemljišče za šolo mora biti v bližini prometnega omrežja, v mirnem predelu, stran od prometnega in proizvodnega hrupa (ali vsaj 35 m od prometne ceste ali železnice); če gleda učilnica na prometno cesto ali železnico, pa najmanj 50 m, pri čem je potrebno namestiti protihrupno zaščito; od sosednje zgradbe mora biti odmaknjena najmanj 2-kratno višino zgradbe. Pot do šole naj bo varna, po možnosti naj ne vodi čez prometne ceste, nezavarovane prehode in mostove. Dolžina poti praviloma naj ne bo daljša od 1500 m. Pogoji za dobro lokacijo je svež zrak brez prahu, megle, dima, plinov in sevanj. Zemljišče naj bo v zelenem predelu v bližini parkov, na zdravem gradbenem terenu, ki ni poplaven ali močviren in ima relativno nizek nivo talne vode, ki je varen pred naravnimi katastrofami in zaveten. Pri izbiri zemljišča je treba upoštevati že obstoječe pokrite ali zunanje javne športno-rekreacijske površine v bližini, ki jih je možno souporabljati v dopoldanskem času, v tem primeru bo potrebna bistveno manjša površina zemljišča za potrebe načrtovanja šole.*

(povzeto po dokumentu Navodila za graditev Osnovnih šol v Republiki Sloveniji, razpisno gradivo, maj 2007)

Pri izbiri arhitektonske zasnove, konstruktivnega sistema stavbe ter oblikovanja in opremljanja je potrebno stremeti k vsestranski možnosti prilagajanja: potrebno je zagotoviti ***adaptibilnost šolskega kompleksa****, ki naj omogoča kasnejše razširitve in dozidave (etapna gradnja) in je odvisna od mikrolokacijskih pogojev ter pravilne odmere šolskega zemljišča;* ***adaptibilnost zgradbe,*** *ki naj omogoči kasnejše čimbolj enostavno prilagajanje novim potrebam;* ***fleksibilnost zgradbe****, ki naj v prostorih za vzgojno izobraževalno delo omogoča izvajanje pouka na različnih ravneh, tako da je možno opravljati delo v različnih skupinah (****21-28 osnovna skupina,*** *10-20 manjša skupina, 5-9 mala skupina, 1-4 individualno delo).*

Šolska stavba naj v prostorski zasnovi vsebuje naslednje osnovne, po možnosti v sebi zaključene enote:

- *prostore za vzgojno izobraževalno delo prvega triletja (nižji razredi);*
- *prostore za vzgojno izobraževalno delo drugega triletja, ki se že delno navezujejo na prostore za vzgojno izobraževalno delo tretjega triletja;*
- *skupne šolske prostore (knjižnice z multimedijsko učilnico, večnamenski prostor, kuhinja);*
- *upravne prostore;*
- *pomožne prostore;*
- *športne prostore.*

(Vir: Navodila za graditev Osnovnih šol v Republiki Sloveniji, razpisno gradivo, maj 2007)

Preglednica B-18: Minimalni standardi za šolska igrišča Vir: Navodila za graditev Osnovnih šol v RS, razpisno gradivo, maj 2007

	Minimalna velikost šolskega dvorišča (glede na kapaciteto šole), varne poti in parkirišča	Opomba
Površina gospodarskega dvorišča šole	0,5 m2 do 0,7 m2 / učenca	Velikost zemljišča pod stavbo narekuje bruto zazidana površina pritličja
Šole brez športnega igrišča v neposredni bližini šole	5,0 m2 do 7,0 m2/učenca	
Šole z športnim igriščem v neposredni bližini šole	3 m2/učenca	

Šolski vrt	10 m2/ učilnico	Šolski vrt omogoča oblikovanje učilnice na prostem; odvisno od velikosti šole
Športna igrišča	7,0 do 10 m2 /učenca	Odvisno od velikosti šole
Razdalja do šole po varni poti	maksimalno 1500 m	
Parkirišča	eno parkirno mesto na oddelek plus 3-9 parkirišč	odvisno od velikosti šole

Preglednica B-19: Primer prikaza vrednosti iz standarda za velikost zunanjih šolskih prostorov (Vir: Navodila za graditev Osnovnih šol v Republiki Sloveniji, razpisno gradivo, maj 2007)

Število učencev	**252**	**392**	**504**	**700**	**756**	**924**
Število oddelkov	**9**	**14**	**18**	**25**	**27**	**33**
m^2/učenca						
1. Zemljišče pod stavbo	7,00	6,58	6,24	5,64	5,48	5,00
2. Nadstrešna površina	0,30	0,26	0,22	0,16	0,15	0,10
3. Gospodarsko dvorišče	0,70	0,66	0,62	0,56	0,55	0,50
4. Šolski dvorišče	3,00	2,79	2,62	2,32	2,24	2,00
5. Komunikacije - zelenice	6,00	5,66	5,39	4,92	4,79	4,40
1.-5. Skupaj	17,00	15,94	15,09	13,60	13,20	12,00
Športna igrišča	10,00	9,38	8,88	8,00	7,75	7,00
1.-6. Skupaj	27,00	25,31	23,96	21,60	20,95	19,00
7. Šolski vrt	8,00	7,58	7,25	6,66	6,50	6,00
1.-7. Skupaj (igrišča pri šoli)	**35,00**	**32,89**	**31,21**	**28,26**	**27,45**	**25,00**
4. Šolski dvorišče	7,00	6,58	6,24	5,64	5,48	5,00
1.-5. Igrišča izven šole	21,00	19,73	18,71	16,92	16,44	15,00
7. Šolski vrt	8,00	7,58	7,25	6,66	6,50	6,00
1.-7. Skupaj (igrišča izven šole)	**29,00**	**27,31**	**25,95**	**23,58**	**22,94**	**21,00**

Preglednica B-20: Primer prikaza vrednosti iz standarda za velikost notranjih šolskih prostorov na učenca
Vir: Navodila za graditev Osnovnih šol v Republiki Sloveniji, razpisno gradivo, maj 2017

1. triletje	Velikost prostorov/učilnic	
Matična učilnica	60 m2	
Skupni prostor za 1. razred	20m2/matično učilnico 1. razreda	Če je dolgoletno povprečje pod 21 učencev/učilnico, je velikost učilnice med 56 in 60m2, dodatnih 20 m2 ni potrebno
Kabinet za individualno delo in shrambo učil	20m2	Število prostorov je odvisno od velikosti in organizacije šole
2. triletje		
Matična učilnica	60 m2	Za 4. in 5. razred
3. triletje		
Predmetna učilnica	60 m2 in 80 m2	Pri šolah, kjer je dolgoletno povprečje pod 21 učencev na oddelek, se predvidijo predmetne učilnice v izmeri 40 m2 in specialne predmetne učilnice v izmeri 60 m2.
Dodatne manjše učilnice	40m2	
Kabineti v izmeri	20-24 m2	
Knjižnica	od 0,9m2/učenca pri 9-odelčni šoli in do 0,34 m2/učenca pri 27-odelčni šoli	Velikost knjižnice je odvisna od velikosti šole
Večnamenski prostor	0,4 m2/učenca	Velikost večnamenskega prostora je odvisna od velikosti šole

Klubski prostor za učence	20 m2 do 60 m2	Klubski prostor v navezavi na večnamenski prostor
Klubski prostor za učitelje	36 m2	
Pisarne za upravo in administracijo		Se dimenzionirajo glede na število osebja potrebnega za ta dela
Prostori za strokovne službe		Število in velikost sta odvisna od potrebnega števila delovnih mest
Prostori za zdravstveno varstvo	16m2	V kolikor se šola odloči za ambulanto
Gospodarski prostori		
Sanitarije		
Komunikacije		

1.2.2.2 Prostorska umeščenost obstoječih šol v MO Kranj in njihove kapacitete/zasedenost

V spodnji preglednici je po posameznih osnovnih in podružničnih šolah podano sumarno sedanje stanje (2021/22). Dodatno so prikazani podatki o številu tujcev.

Preglednica B-21: Sumarni pregled sedanjih kapacitet osnovnih in podružničnih šol v šolskem letu 2021/22 v Mestni občini Kranj in število tujcev (ki ne obvladajo jezika) v osnovnih šolah v Mestni občini Kranj v šolskem letu 2021/22 v Mestni občini Kranj; Vir: MO Kranj, 2021, MO Kranj, 2022

ZAVOD	učenci 1-9 2021/22	oddelki 1-9 2021/22	uč./odd. 2021/22	Število tujcev, ki ne obvladajo jezika*	% tujcev, ki ne obvladajo jezika*	Skupaj učenci*
F. PREŠERNA mat. šola	548	23	23.83			
PŠ KOKRICA	197	10	19.70			
OŠ FRANCETA PREŠERNA skupaj	**745**	**33**	**22.58**	**37**	**4,95**	**747**
S. JENKA mat. šola	585	24	24.38			
PŠ GORIČE	97	5	19.4			
PŠ TRSTENIK	71	5	14.2			
OŠ SIMONA JENKA skupaj	**753**	**34**	**22.15**	**41**	**5,21**	**787**
J. PUHARJA KRANJ - CENTER mat. šola	396	19	20.84			
PŠ PRIMSKOVO	169	9	18.78			
OŠ J. PUHARJA KRANJ - CENTER skupaj	**565**	**28**	**20.18**	**69**	**12,13**	**569**
STRAŽIŠČE - mat. šola	814	34	23.94			
PŠ ŽABNICA	92	5	18.4			
PŠ BESNICA	114	6	19			
PŠ PODBLICA	6	1	6			
OŠ STRAŽIŠČE skupaj	**1026**	**46**	**22.30**	**41**	**4,01**	**1022**
OREHEK mat. šola	475	21	22.62			
PŠ MAVČIČE	92	5	18.4			
OŠ OREHEK SKUPAJ	**567**	**26**	**21.81**	**9**	**1,59**	**567**
OŠ PREDOSLJE	**456**	**20**	**22.80**	**10**	**2,19**	**456**
OŠ STANETA ŽAGAR JA	**511**	**23**	**22.22**	**45**	**8,84**	**509**
OŠ JAKOBA ALJAŽA	**540**	**26**	**20.77**	**22**	**4,07**	**540**
OŠ MATIJE ČOPA	**488**	**22**	**22.18**	**45**	**9,38**	**480**
H. PUHAR - NIS	80	10	8.00			
H. PUHAR - PPVI	53	10	5.30			
OŠ HELENE PUHAR skupaj	**133**	**20**	**6.65**	**22**	**17,05**	**129**

V spodnji preglednici so prikazani otroci rojeni med letoma 2015 in 2020, ki bodo v prihodnjih letih vpisani v osnovne šole po posameznih šolskih okoliših oz. osnovnih in podružničnih šolah.

Preglednica B-22: Število otrok po letnicah rojstva po posameznih osnovnih in podružničnih šolah v Mestni občini Kranj; Vir: MO Kranj, 2021

ZAVOD	2015_6L	2016_5L	2017_4L	2018_3L	2019_2L	2020_1L	prvi razred učenci 2021/22	prvi razred oddelki 2021/22
OŠ Franceta Prešerna	58	48	74	45	44	55	44	2
*Podružnična šola Franceta Prešerna Kokrica	41	35	41	38	31	37	38	2
***OŠ Simona Jenka**	38	34	36	34	36	39	38	2
Podružnična šola Simona Jenka Goriče	21	18	24	21	23	19	18	1
Podružnična šola Simona Jenka Trstenik	16	17	14	14	10	15	15	1
OŠ Janeza Puharja	34	30	39	29	32	38	41	2
Podružnična šola Janeza Puharja Primskovo	32	25	32	27	24	24	28	1
OŠ Stražišče	71	62	49	68	65	49	80	3
*Podružnična šola Stražišče Žabnica	24	10	20	24	12	18	23	1
*Podružnična šola Stražišče Besnica	16	12	24	21	21	20	19	1
*Podružnična šola Stražišče Podblica	1	2	1	6	6	3	1	1
***OŠ Orehek**	44	29	26	38	40	28	42	2
Podružnična šola Orehek Mavčiče	20	23	21	23	14	16	23	1
***OŠ Predoslje**	42	41	38	30	35	39	52	2
OŠ Staneta Žagarja	55	50	40	48	55	43	66	3
OŠ Jakoba Aljaža	73	77	75	66	68	56	60	3
OŠ Matije Čopa	72	64	59	50	64	38	63	3
OŠ Helene Puhar - šola s prilagojenim programom	*	*	*	*	*	*	20	4

- *ni podatka po posameznih letih.*

Spodnja preglednica in slika prikazujeta število otrok v starosti od šest do štirinajst let v šolskih okoliših Mestne občine Kranj za leto 2021 in število vpisanih otrok v osnovne šole v posameznih šolskih okoliših, v preglednici je navedena tudi numerična razlika (vir: SURS, CRP, 2022, MOKR 2021)

Preglednica B-23: Število otrok starosti od 6 do 14 let v šolskih okoliših Mestne občine Kranj za leto 2021 in število vpisanih otrok v osnovne šole v posameznih šolskih okoliših (vir: SURS, CRP, 2022, MOKR 2021)Opomba: Dodatne razlike zaradi števila otrok v Podružničnih šolah in njihovem prehodu v OŠ.

Šola - šolski okoliš	št. otrok 6-14 v šolskem okolišu	št. otrok v šoli v posameznem šolskem okolišu (podatki iz MOKR š.l. 21/22)	RAZLIKA št. otrok v šoli - št otrok v ŠO
Osnovna šola Franceta Prešerna Kranj	492	548	**+ 56**
Podružnična šola Franceta Prešerna Kokrica	326	197	**-129**

Osnovna šola Simona Jenka Kranj	414	585	**+171**
Podružnična šola Simona Jenka Goriče	196	97	**-99**
Podružnična šola Simona Jenka Trstenik	149	71	**-78**
Osnovna šola Janeza Puharja Kranj - Center	284	396	**+112**
Podružnična šola Janeza Puharja Primskovo	322	169	**-153**
Osnovna šola Stražišče Kranj	678	814	**+136**
Podružnična šola Stražišče Žabnica	136	92	**-44**
Podružnična šola Stražišče Besnica	207	114	**-93**
Podružnična šola Stražišče Podblica	23	6	**-17**
Osnovna šola Orehek Kranj	379	475	**+96**
Podružnična šola Orehek Mavčiče	180	92	**-88**
Osnovna šola Predoslje	383	456	**+73**
Osnovna šola Staneta Žagarja Kranj	460	511	**+51**
Osnovna šola Jakoba Aljaža Kranj	662	540	**-122**
Osnovna šola Matije Čopa Kranj	551	488	**-63**
OŠ Helene Puhar - šola s prilagojenim programom	118 otrok vključenih v šolo s PP	V šolo so vpisani otroci iz: Kranja, Tržiča, Nakla, Šenčurja, Cerklja, Preddvorja, Jezerskega in drugih krajev.	
SKUPAJ	**5842**	**5651**	**-191**
SKUPAJ z OŠ Helene Puhar	**5960**		

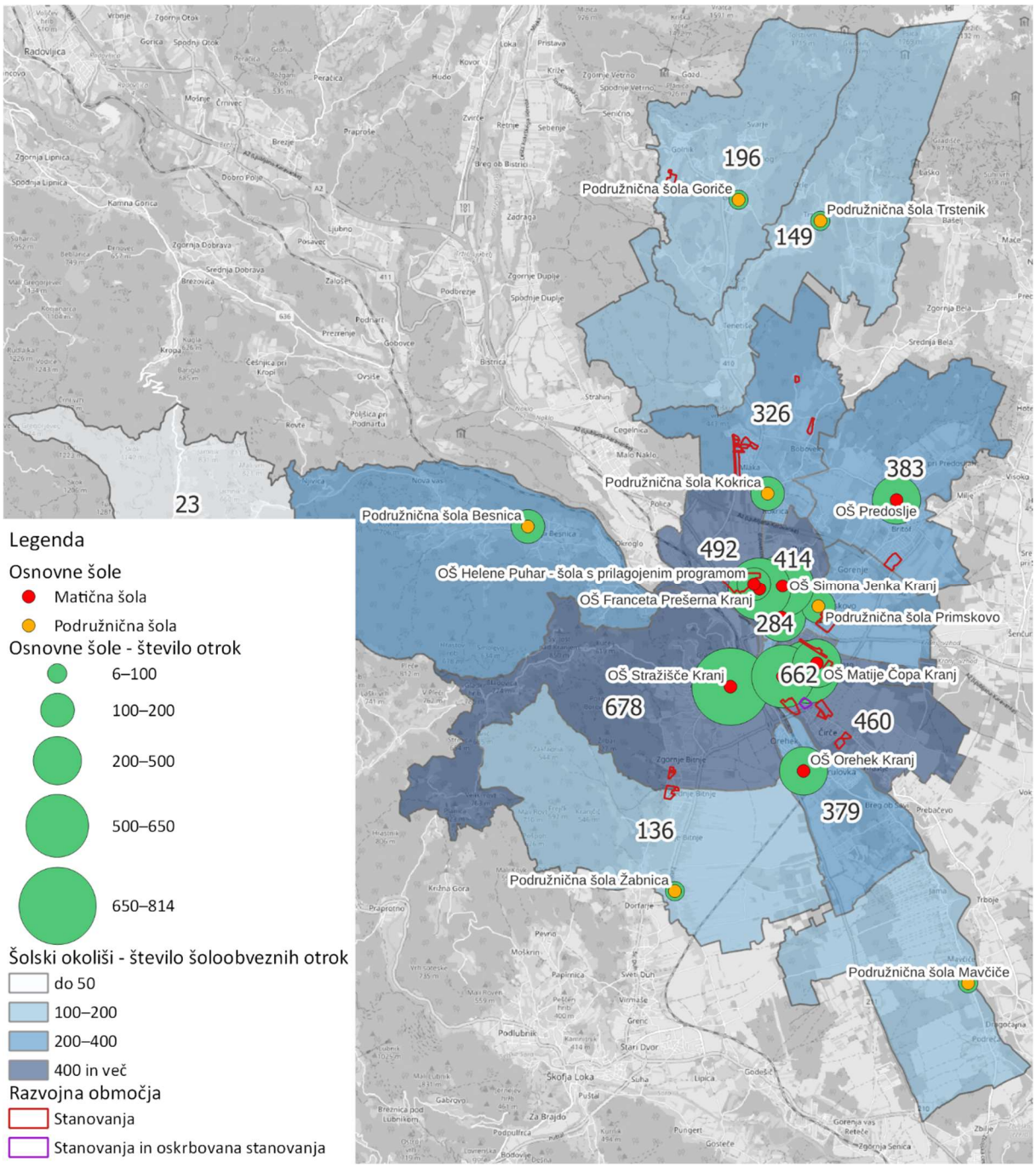

Slika B- 9: Velikostni razredi števila otrok v osnovnih in podružničnih šolah (glej velikost kroga) ter skupno število otrok v posameznem šolskem okolišu (glej numerične vrednosti) (vir: SURS, CRP, MOKR, 2022, MOKR 2021, izris UIRS)

Trend gibanja števila tujcev je prikazan v spodnji preglednici.

Preglednica B-24: Število tujcev na posamezni šoli

Šola - šolski okoliš	Število tujcev na šoli = x (od tega vpisanih v prvi razred = Y) x y						Okvirna ocena, koliko od tujih učencev, ki se vpišejo na šolo, ostane na šoli do zaključka osnovnošolskega šolanja (%)	Dodatne obrazložitve in opombe
	2017 /18	2018 /19	2019 /20	2020 /21	2021 /22	2022/23		

Osnovna šola Franceta Prešerna Kranj	54 6	66 8	72 8	75 11	93 13	82 11	Cca.90 %	Pridobitev slov. državljanstva oz. odselitev
Osnovna šola Franceta Prešerna Kranj -Podružnična šola Kokrica	2 1	5 2	6 1	9 1	13 4	14 3		
Osnovna šola Simona Jenka Kranj	13 2	13 4	12 6	18 5	18 5	19 6		
Osnovna šola Simona Jenka Kranj - Podružnična šola Goriče	/	1	1	2 2	3 1	4 1		
Osnovna šola Simona Jenka Kranj - Podružnična šola Trstenik	/	/	2	2	1 1	1		
****Osnovna šola Janeza Puharja Kranj - Center**	9 3	14 2	12 6	40 17	33 17	34 6	90 %	
Osnovna šola Janeza Puharja Kranj - Podružnična šola Primskovo	6 2	12 6	12 3	12 3	7 5	11 5	90 %	
Osnovna šola Stražišče Kranj	26 4	39 6	38 3	36 2	56 5	11 10	7 % *	
Osnovna šola Stražišče Kranj - Podružnična šola Žabnica	/	6 0	5 0	6 2	4 2	1 1		
Osnovna šola Stražišče Kranj - Podružnična šola Besnica	/	2 1	3 1	3 1	1 0	/		
Osnovna šola Stražišče Kranj - Podružnična šola Podblica	/	/	/	/	/	/		
Osnovna šola Orehek Kranj	X=2 Y=0	6 1	2 0	4 0	2 1	2 1	70%	30% se jih je prešolalo, od tega dve tretjini v tujino (A, D), tretjina se je selila v mesto
Osnovna šola Orehek Kranj - Podružnična šola Mavčiče	0 0	0 0	0 0	1 1	0 0	0 0	0%	Po enem letu se je družina selila v mesto
Osnovna šola Predoslje Kranj	15 3	14 1	19 1	15 5	27 4	32 5	90%	
Osnovna šola Staneta Žagarja Kranj	X (y)	33 7	25 5	18 4	36 13	19 4	Veliko učencev priseljencev zaključi osnovnošolsko izobraževanje že v 7. razredu in se vključijo v program pomočnika v srednjo šolo. Ni jih veliko, ki končajo tudi 9. razred. Pogosto obiskujejo več	Število tujcev na šoli je okoli 23 %, zapisani so učenci, ki se šolajo 1. in 2. leto.(zapisani pod x) Veliko učencev približno 15 %, se vsako leto ali prešola v tujino v roku enega do treh

							let isti razred in se povprečno šolajo 10. let. Odvisno od generacije, vendar 3 – 4 učenci zaključijo s 7. razredom, 1 – 2 pa končajo 9. razred.	let (Nemčija, Avstrija, Švica, Italija) ali seli po kraju oziroma Sloveniji.
Osnovna šola Jakoba Aljaža Kranj	93 9	99 16	98 13	101 13	105 10	116 18	Okvirna ocena je, da približno 75 - 80 % učencev, ki se vpišejo na šolo, ostane na šoli do zaključka osnovnošolskega šolanja.	--
*Osnovna šola Matije Čopa Kranj	10 2	18 4	24 1	16 1	20 11	10 5	90 %	Šele od šolskega leta 2021/2022 se evidentirajo tudi učenci 1. razreda kot tujci, ki so bili že predhodno vključeni v vrtec.
Osnovna šola Helene Puhar Kranj - šola s prilagojenim programom	12 2	14 1	19 1	19 3	19 2	17 3	Večina učencev tujcev po vključitvi ostane do zaključka šolanje.	

* Na ravni šolskega sistema je zmeda že pri samem pojmu, kdo je tujec. Ministrstvo opredeljuje učence tujce le dve leti in jim zagotavlja enoletni tečaj slovenščine. Za učitelje in šolo pa so učenci tujci toliko časa, dokler zaradi jezikovnih in socialnih težav ne zmorejo uspešno opravljati šolskega dela.

** OPOMBA: OŠ Janeza Puharja Kranj-Center je novoustanovljena od 1.9.2021 dalje, zato so podatki v preglednici D.1 (tujci) izpolnjeni za omenjeno novo šolo v šolskih letih 2021/22 in 2022/23, medtem ko so podatki za leta 2017/18, 2018/19, 2019/20 in 2020/21 za nekdanje podružnice OŠ Simona Jenka Kranj, saj je bila današnja OŠ Janeza Puharja Kranj-Center včasih OŠ Simona Jenka PŠ CENTER in današnja OŠ Janeza Puharja Kranj-Center – PŠ Primskovo včasih OŠ Simona Jenka PŠ PRIMSKOVO.

1.2.2.3 Dostopnost šol

V nadaljevanju je obravnavana dostopnost šol z lokacij naslovov vseh stanovanj v šolskem okolišu.

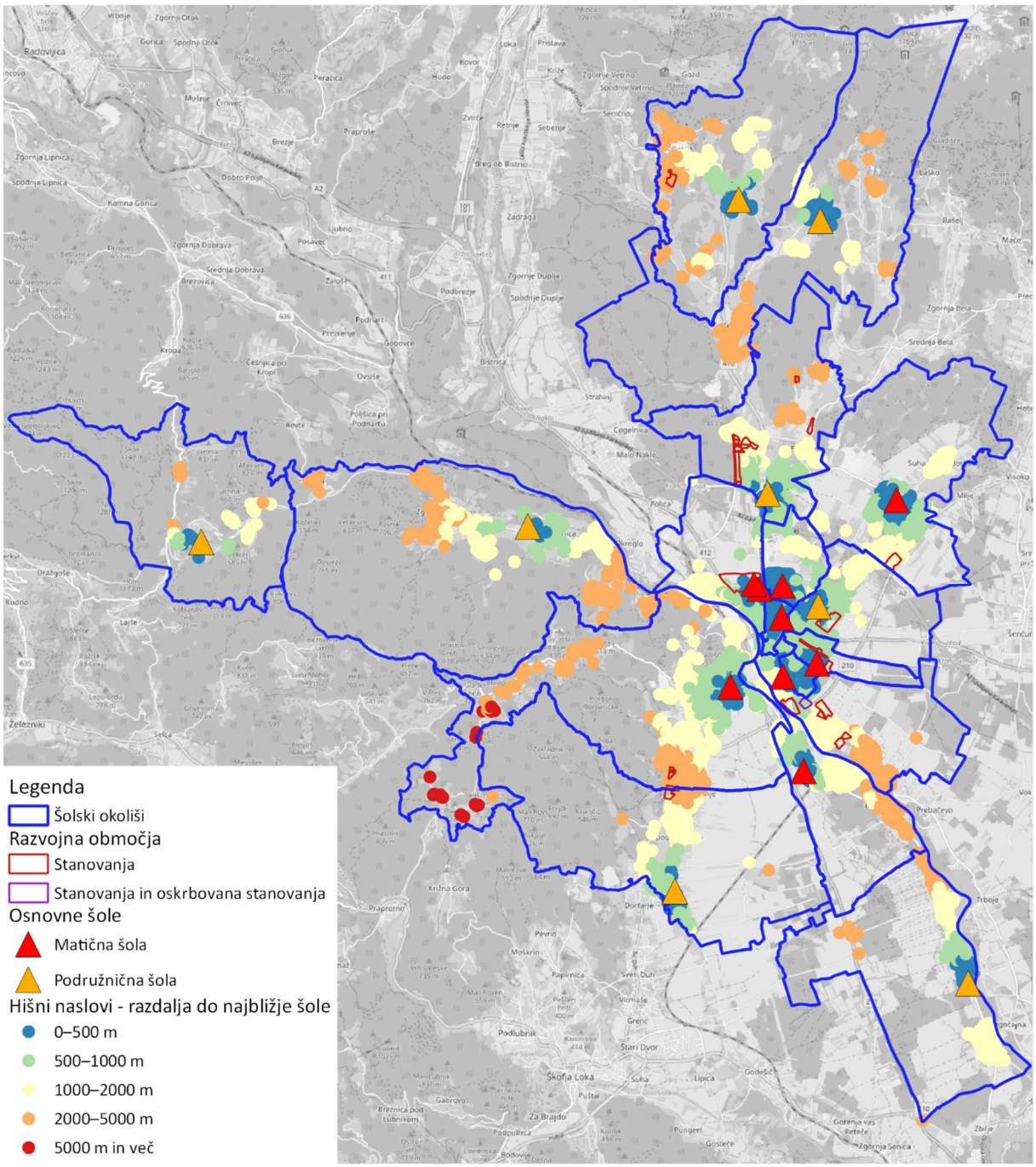

Slika B-10: Radij dostopnosti do najbližje šole ne glede na nkjen status (matična ali podružnična) (vir:, MOKR, 2021, OpenStreetMap, izris UIRS)

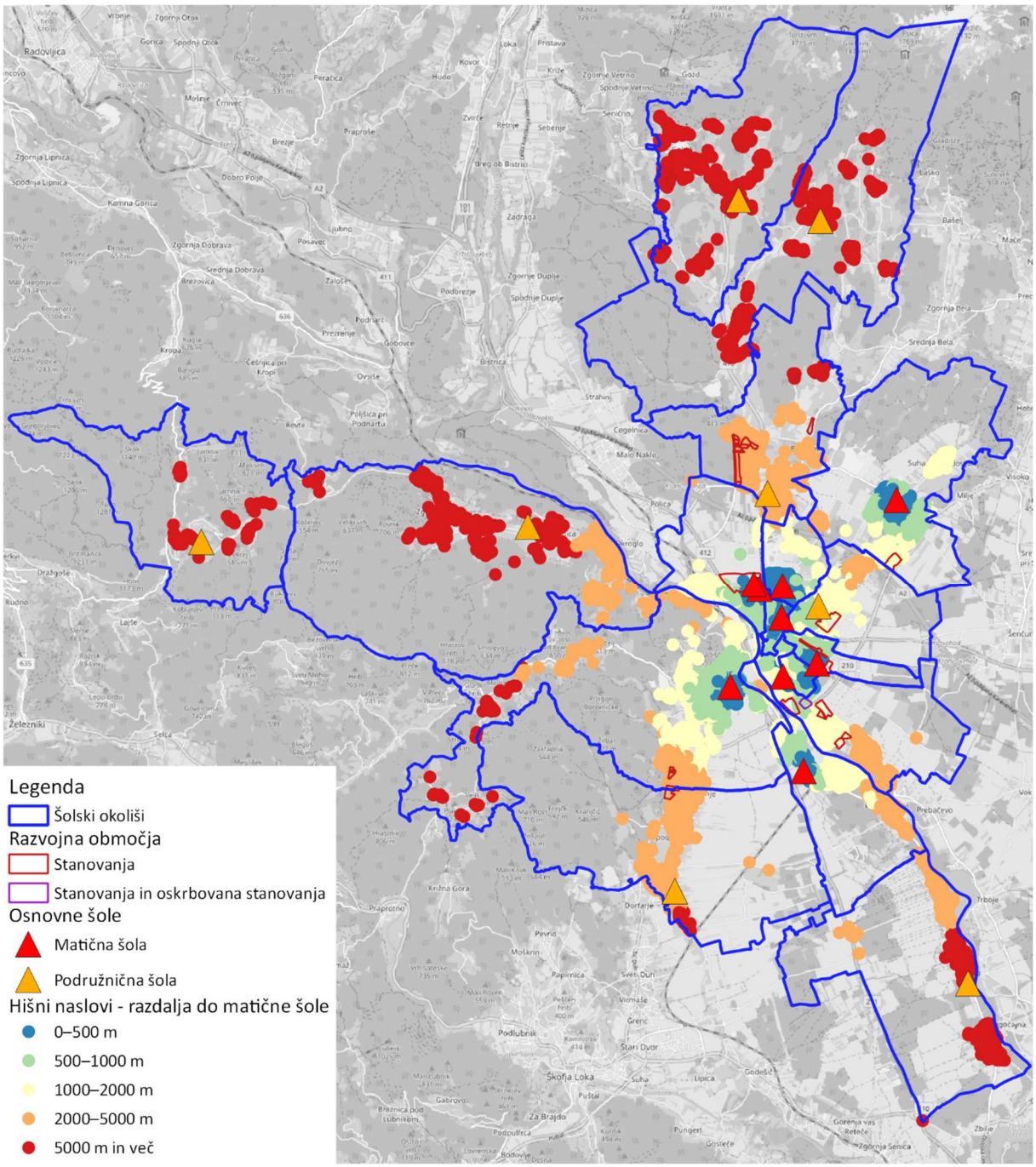

Slika B-11: Radij dostopnosti do najbližje matične šole (vir:, MOKR, 2021, OpenStreetMap, izris UIRS)

1.2.2.4 Gibanje otrok med šolskimi okoliši

V nadaljevanju so po posameznih osnovnih šolah podane informacije o številu otrok iz drugih šolskih okolišev v šolskem letu 2020/21 ter prikazano sumarno število otrok v osnovnih šolah v drugih šolskih okoliših. Ta vidik obravnave je pomemben, ker lahko drugačna distribucija otrok med šolskimi okoliši pomembno vpliva na pre-/pod-obremenjenost znotraj posameznega šolskega okoliša.

Razlogi sprememb oz. prehajanj med šolskimi okoliši so lahko naslednji:

- »skupni šolski okoliš«, ki je bil v veljavi pred leti, večinoma gre za dostopnost do šolske stavbe (manj prometna cesta),
- organizacija domačega življenja (npr. bližina starih staršev),
- nekaj učencev se med šolanjem preseli, pa želijo zaključiti šolo na prvotni šoli,
- ločena družina – eden od staršev živi v okolišu,
- vzgojna problematika (tretji vzgojni opomin) - zamenjava šole,
- dolgoletna tradicija obiskovanja šole (npr. naselji Visoko in Milje - učenci iz teh krajev imajo do šole v MO Kranj le nekaj minut hoje po varni šolski poti, v Šenčur pa bi se morali voziti z šolskim avtobusom; posebej pa izstopa naselje Voge - veliko učencev je iz Kokrice, učenci imajo kratko in varno pot do Predoselj, vpisujejo se v 6 . razredu, starši se poslužijo tudi začasnih naslovov v primeru, če otroke zavrnejo),
- delno razbremenitve šole iz sosednjega okoliša,
- izbrana šola se zdi primernejša ali ker želijo zamenjati šolsko okolje,
- v določenih generacijah je šlo tudi za razlog zapolnitve oddelkov in medsebojnega dogovarjanja šol (npr. s Planine)
- selitve med šolanjem (po ZOŠ lahko učenci končajo šolanje na šoli, kjer so jo začeli obiskovati); pred selitvijo se je na šoli šolal brat ali sestra, pa se učenec kljub drugemu šolskemu okolišu šola na isti šoli,
- učenci imajo sorodnike in ko so mlajši potrebujejo dodatno varstvo,
- ipd.

Preglednica B-25: Število otrok v OŠ Simona Jenka Kranj, iz drugih šolskih okolišev (vir: ravnatelji OŠ, 2021 in MO Kranj)

OŠ Simona Jenka Kranj Učenci iz drugih šolskih okolišev v šolskem letu 2021/2022	2020/21 Št. učencev
OŠ Franceta Prešerna Kranj	30
*OŠ Janeza Puharja Kranj - Center; To so učenci, ki so na SJ na predmetni stopnji, (večinoma iz Primskovega)	22
OŠ Stražišče Kranj	2
OŠ Orehek Kranj	3
OŠ Predoslje Kranj	4
OŠ Staneta Žagarja Kranj	3
OŠ Jakoba Aljaža Kranj	1
OŠ Matije Čopa Kranj	8
skupaj	**73**
Iz drugih občin:	
OŠ Lipnica	2
OŠ Naklo	2
OŠ Železniki	1
skupaj	**5**
SKUPAJ	**78**

Preglednica B-26: Število otrok v OŠ Franceta Prešerna Kranj, iz drugih šolskih okolišev (vir: ravnatelji OŠ, 2021)

OŠ Franceta Prešerna Kranj Učenci iz drugih šolskih okolišev v šolskem letu 2020/21	2020/21 Št. učencev
OŠ Simona Jenka Kranj	54
OŠ Stražišče Kranj	3
OŠ Orehek Kranj	5
OŠ Predoslje Kranj	1

OŠ Staneta Žagarja Kranj	7
OŠ Jakoba Aljaža Kranj	8
OŠ Matije Čopa Kranj	6
Skupaj	**84**
OŠ Šenčur	2
OŠ Tržič	/
OŠ Naklo	3
OŠ Cvetka Golarja Škofja Loka	1
OŠ Križe	1
OŠ Matije Valjavca Preddvor	1
OŠ Staneta Žagarja Lipnica	12
skupaj	**20**
Skupaj	**104**

Preglednica B-27: Število otrok v OŠ Predoslje Kranj, iz drugih šolskih okolišev (vir: ravnatelji OŠ, 2021)

OŠ Predoslje Kranj Učenci iz drugih šolskih okolišev	**2020/21 Št. učencev**	**2021/22 Št. učencev**
OŠ Franceta Prešerna Kranj	21	29
OŠ Simona Jenka Kranj	17	21
OŠ Staneta Žagarja Kranj	1	2
OŠ Jakoba Aljaža Kranj	2	1
OŠ Matije Čopa Kranj	1	1
Skupaj	**43**	**54**
OŠ Šenčur	38	42
OŠ 8 talcev Logatec	/	1
OŠ Bistrica	3	3
OŠ Davorina Jenka Cerklje na Gorenjskem	1	1
OŠ Komenda Moste	1	/
OŠ Matije Valjavca Preddvor	3	5
Skupaj	**46**	**52**
Skupaj	**89**	**106**

Preglednica B-28: Število otrok v OŠ Orehek Kranj, iz drugih šolskih okolišev (vir: ravnatelji OŠ, 2021)

OŠ Orehek Kranj: Učenci iz drugih šolskih okolišev v š.l. 2021/2022	**2021/2022 Matična šola število učencev**	**2021/2022 PŠ Mavčiče število učencev**
OŠ Franceta Prešerna Kranj	6	0
OŠ Simona Jenka Kranj	3	0
OŠ Stražišče Kranj	28	0
OŠ Predoslje Kranj	1	1
OŠ Staneta Žagarja Kranj	7	3
OŠ Jakoba Aljaža Kranj	7	0
skupaj	**52**	**4**
OŠ Železniki	1	0
OŠ Cvetka Golarja Šk. Loka	0	2
OŠ Križe	0	1
OŠ Preska	2	0
OŠ Naklo	2	0
OŠ Simona Jenka Smlednik	0	2

Oš Toneta Čufarja Jesenice	3	0
skupaj	**5**	**5**
Skupaj	**60**	**9**

Preglednica B-29: Število otrok v OŠ Jakoba Aljaža Kranj iz drugih šolskih okolišev (vir: ravnatelji OŠ, 2021)

OŠ Jakoba Aljaža Kranj **Učenci iz drugih šolskih okolišev v šolskem letu 2020/21**	**2020/21** **Št. učencev**
OŠ Franceta Prešerena Kranj	8
OŠ Simona Jenka Kranj	1
OŠ Janeza Puharja Kranj - center	5
OŠ Stražišče Kranj	2
OŠ Orehek Kranj	1
OŠ Staneta Žagarja Kranj	17
OŠ Matije Čopa Kranj	34
skupaj	**68**
OŠ Šenčur	4
OŠ Jenka Smlednik, Medvode	1
OŠ Davorina Jenka, Cerklje na Gor.	1
OŠ Naklo, Naklo	4
skupaj	**10**
Skupaj	**80**

Preglednica B-30: Število otrok v OŠ Janeza Puharja Kranj - Center iz drugih šolskih okolišev (vir: ravnatelji OŠ, 2021)

OŠ Janeza Puharja Kranj - Center **Učenci iz drugih šolskih okolišev v šolskem letu 2020/21**	**2021/2022** **Št. učencev**
OŠ Franceta Prešerna Kranj	21
OŠ Simona Jenka Kranj	53
OŠ Stražišče Kranj	1
OŠ Orehek Kranj	1
OŠ Predoslje Kranj	1
OŠ Staneta Žagarja Kranj	14
OŠ Jakoba Aljaža Kranj	7
OŠ Matije Čopa Kranj	17
Skupaj	**115**
OŠ Preddvor	2
Skupaj	**117**

Preglednica B-31: Število otrok v OŠ Stražišče Kranj iz drugih šolskih okolišev (vir: ravnatelji OŠ, 2021)

OŠ Stražišče Kranj **Učenci v drugih šolskih okolišev v šolskem letu 2021/2022**	**2021/2022** **Št. učencev**
OŠ Franceta Prešerna Kranj	3
OŠ Simona Jenka Kranj	2
OŠ Janeza Puharja Kranj - Center	1
OŠ Orehek Kranj	28
OŠ Predoslje Kranj	0
OŠ Jakoba Aljaža Kranj	2
OŠ Matije Čopa Kranj	9
Skupaj	**45**

Preglednica B-32: Število otrok v OŠ Staneta Žagarja Kranj iz drugih šolskih okolišev (vir: ravnatelji OŠ, 2021)

OŠ Staneta Žagarja Kranj **Učenci v drugih šolskih okolišev v šolskem letu 2021/2022**	Število učencev
OŠ Franceta Prešerna Kranj	7
OŠ Simona Jenka Kranj	3
OŠ Janeza Puharja Kranj - Center	14
OŠ Orehek Kranj	7
OŠ Predoslje Kranj	1
OŠ Jakoba Aljaža Kranj	17
OŠ Matije Čopa Kranj	16
Skupaj	**65**
Šenčur	12
Škofje Loka	2
Britof	1
Skupaj	**15**
SKUPAJ	**70**

Preglednica B-33: Število otrok v OŠ Matije Čopa iz drugih šolskih okolišev (vir: ravnatelji OŠ, 2021)

OŠ Matije Čopa **Učenci iz drugih šolskih okolišev v šolskem letu 2021/2022**	**Število učencev**
OŠ Franceta Prešerna Kranj	4
OŠ Simona Jenka Kranj	8
OŠ Stražišče Kranj	9
OŠ Orehek Kranj	1
OŠ Predoslje Kranj	3
OŠ Staneta Žagarja Kranj	16
OŠ Jakoba Aljaža Kranj	29
Skupaj	**70**
OŠ Matije Valjavca Preddvor	1
OŠ Šenčur	3
OŠ Naklo	/
Skupaj	4
SKUPAJ	**74**

Na Osnovni šoli Helene Puhar Kranj se izvaja prilagojen program, zato jo obiskujejo učenci iz širšega območja. Spodnja preglednica prikazuje pripad učencev iz različnih občin po šolskih letih za obdobje 2017/18 – 2021/22.

Preglednica B-34: Število otrok v OŠ Helene Puhar Kranj iz drugih občin (vir: ravnatelji OŠ, 2021)

Petletno povprečje	**Učenci Š.l.**	**skupaj**	**Kranj**	**Tržič**	**Naklo**	**Šenčur**	**Cerklje**	**Preddvor**	**Jezersko**	**ostalo**
Skupaj OŠHP Kranj	2021/22	132	85	17	6	8	9	2	1	4
	2020/21	117	73	14	5	12	9	1	1	2
	2019/20	116	73	13	5	12	9	1	1	2
	2018/19	120	76	13	5	15	9	1	1	0
	2017/18	105	63	11	5	14	7	2	0	3
povprečje		**118**	**74**	**13,6**	**5,2**	**12,2**	**8,6**	**1,4**	**0,8**	**2,2**

1.2.2.5 Potrebe glede na demografske projekcije

Število prebivalcev se bo upoštevajoč demografske trende v MO Kranj v prihodnje zmanjševalo - glej uvodno poglavje študije (poglavje A), vpliv novih razvojnih območij pa je obraten - analiziran je v poglavju C.

1.2.2.6 Ocena potreb po osnovnošolskih prostorih na osnovi informacij iz OŠ in informacij MO Kranj

V nadaljevanju so v preglednici prikazani število otrok v šolskem letu 2021/22, primernost obstoječih kapacitet (zadostne ali pomanjkljive) in napovedi morebitnih širitev kapacitet (novogradnje, dozidave) na osnovi informacij pridobljenih iz posameznih osnovnih šol ter informacij MO Kranj.

Preglednica B-35: Pregled potreb osnovnih šol v Mestni občini Kranj (vir: ravnatelji OŠ, 2021 in MO Kranj)

Šola - šolski okoliš	Število učencev 2021/22	Potrebe po novih kapacitetah (zadostne, pomankanje	Opombe	Dopolnitve od ravnateljev
Osnovna šola Franceta Prešerna Kranj	548	Potrebna širitev zaradi novih gradenj	Napovedanih je nekaj novogradenj v šolskem okolišu, individualne in blokovske, predvsem v šolskem okolišu podružnice in ob tem priliv mladih družin z otroki ali rojstvo otrok v družinah, ki živijo v okolišu šole. Trenutno je na obeh šolah (Zlato polje in Kokrica) 731 učencev, 20 manj kot lani. Od tega je trenutno 50 otrok tujcev, za katere ni jasno kje bodo drugo leto (lahko močno zanihajo in spremenijo število oddelkov), poleg tega so na šoli 104 učenci iz drugih šolskih okolišev. Okoli 70 otrok iz ŠO v drugih šolah.	V primeru, da Kokrica prevzame del otrok, potem lahko sedanja šola postane dvoodelčna šola in bi imela nekaj časa dovolj prostora, razen če ne bi prišlo do sprememb šolskih okolišev in dotoka otrok iz drugih. Na število oddelkov tujci nimajo takega vpliva, kot na število skupin in zaposlitev, ki jih prinašajo večji oddelki in končno število otrok.
Podružnična šola Franceta Prešerna Kranj - Kokrica	197	Dozidava in rekonstrukcija objekta OŠ in vrtec Franceta Prešerna Kranj-PŠ Kokrica *Predvideno število novih učilnic 4, 1 učilnica se sprosti. Skupaj 5 učilnic.*	Projektna dokumentacija je v fazi izdelave; Predvideva se, da bosta v pritličju objekta za vrtec preurejeni dve obstoječi igralnici in dozidani dve novi igralnici; V mansardi se bo pridobilo štiri nove učilnice za OŠ; Ko bo objekt končan, se bo lahko ena enota vrtca umaknila v nov prostor, s tem pa se bo sprostila ena učilnica.	Vsako leto se vsaj 5 otrok vpiše na OŠ Predoslje, ki bodo zagotovo ostali na Kokrici, če bo popolna devetletka. Potrebno bo resno razmisliti in biti pripravljen na povečan priliv otrok.
Osnovna šola Simona Jenka Kranj	585	Pomanjkanje: 4 učilnic in 1 manjše telovadnice	Glede na projekcije števila učencev zlasti na predmetni stopnji in s tem povečanja števila oddelkov šola potrebuje dodatne prostorske kapacitete.	/
Podružnična šola Simona Jenka Kranj - Goriče	97	Zadostne Trenutno ni problema glede prostora.	V primeru vpisa še treh učencev v letu 2023/24 bo potrebno oblikovati 2 oddelka oziroma kombinirati s PŠ Trstenik	/
Podružnična šola Simona Jenka Kranj - Trstenik	71	Zadostne Trenutno ni problema glede prostora.		/
Osnovna šola Janeza	396	Zadostne		Problem je, da šola nima: ustrezne telovadnice, učilnice za gospodinjstvo, knjižnice, sanitarije v starem delu šole

Puharja Kranj - Center				in energijsko potraten stari del šole.
Podružnična šola Janeza Puharja Kranj - Primskovo	169	Trenutno ni problema glede prostora. Problem, da šola nima ustrezne telovadnice.	Obetajo se poselitve, skladno s tem pa naj bi bila težava, ker bo primanjkovalo učilnic in oddelkov vrtca.	Potrebna energetska sanacija šole.
Osnovna šola Stražišče Kranj	814	Pomanjkanje: 4 učilnice in 4-5 manjših prostorov za individualno delo z učenci s posebnimi potrebami. Omenjeno število dodatnih prostorov bi glede na razpoložljive podatke zadoščalo za izvajanje pouka do šolskega leta 2026/2027.	Število otrok, ki se dejansko vpisujejo vedno nekoliko večje (priseljenci, novogradnje …) Število učencev iz drugih šolskih okolišev do sedaj ni vplivalo na število oddelkov, ki so bili formirani za posamezno šolsko leto. Zakonodaja tudi ne dovoljuje odpiranja dodatnih oddelkov na račun vpisa otrok iz drugih šolskih okolišev. Enak kriterij velja za učence iz drugih občin. Težava je, ker je šola pod varstvom ZVKDS.	Glede na pravilno ugotovitev o premajhnem številu učilnic posledično ne morejo izvajati pouka v manjših skupinah v 3. triadi. To pomeni, da so učenci prikrajšani za kvalitetnejšo izvedo pouka pri matematiki, slovenščini in angleščini.
Podružnična šola Stražišče Kranj - Žabnica	92	Zadostne Trenutno ni problema glede prostora.	Največje število učencev iz drugih šolskih okolišev je iz Škofje Loke v PŠ Žabnica in to do 5. razreda, kasneje se potem prešolajo, večina na OŠ Cvetka Golarja v Škofji Loki.	/
Podružnična šola Stražišče Kranj - Besnica	114	Zadostne Trenutno ni problema glede prostora.		/
Podružnična šola Stražišče Kranj - Podblica	6	Zadostne Trenutno ni problema glede prostora.		/
Osnovna šola Orehek Kranj	475	Pomanjkanje: 1 učilnica in nekaj kabinetov	Predvidevajo, da v kratkoročnem planu ne bodo imeli povečanja števila oddelkov, ampak bodo verjetno ostali bolj ali manj na istem. Imajo pa v šoli vsekakor prostorsko stisko saj ob takem številu oddelkov, kot jih imajo, so vse učilnice polno zasedene in včasih zmanjka prostora za razne dejavnosti. Zmanjkuje tudi prostorov za kvalitetno izvajanje ur dodatne strokovne pomoči - DSP-ja. Zadnjih 10 let so na matični šoli imeli vedno 2 oddelka 1. razreda. Izjema je bilo šolsko leto 2020/21, otroci rojeni v letu 2014, tedaj je bilo vpisanih otrok v 1.r. le za en oddelek. Leta 2021/22 je bilo 28 vpisanih otrok, kar je ravno za enega učenca pod mejo za delitev v dva oddelka V tem oddelku se v prihodnjem letu obeta kljub vsemu delitev, saj imaj**o v njem 3 učence s posebnimi potrebami, ki imajo odločbo.** Na OŠ Orehek Kranj bodo imeli po statističnih podatkih iz Sokola, spet čez dve leti (letnik roj. 2017 - 2023/24) in čez tri leta (letnik roj. 2020 - 2026/27), predvideno število otrok za 1. razred le za en oddelek.	Pomanjkanje prostorov;1 učilnica in nekaj kabinetov.
Podružnična šola Orehek	92	Zadostne	V PŠ Mavčiče je vpis otrok v 1.r. konstanten, po en oddelek, za več oddelkov ni prostorskih možnosti.	/

Kranj - Mavčiče				
Osnovna šola Predoslje Kranj	456	Pomanjkanje: Potrebe po dodatnih prostorih v šoli in zunanjih športnih igriščih, širitev tudi zaradi novih gradenj	Število učencev na OŠ Predoslje Kranj vsako leto narašča. Razlog je tudi izgradnja novih naselij (Vloge, Britof). Predvideva se dodatna gradnja stanovanj v naseljih, ki spadajo pod ta okoliš. Precejšnja prostorska stiska. Letos je 20 oddelkov, naslednje leto predvidevajo 21. V prihodnjih letih po podatkih iz Sokola kažejo največjo rodnost. Oddelki so številčni (25, 26, 27 učencev). Potrebna obnova kuhinje (prioritetno; izgradnja dodatnih prostorov v šoli (*Predlog preučitve možnosti za prizidek k šoli, s čimer bi pridobili dodatne učilnice*) in izgradnja zunanjih športnih igrišč. Vrtci: Starši so ob izdelavi Razvojnega načrta šole zahtevali vključitev predloga za širitev vrtca, saj si želijo, da bi vsi otroci lahko obiskovali vrtec v Predosljah. Trenutno so v Predosljah 3 skupine vrtca – drugo starostno obdobje. Potrebe so večje, vsako leto je povpraševanje večje, kot lahko zagotovijo mest.	Število narašča tudi zaradi vse večjega vpisa tujcev. V letu 2022/2023 bo 21 oddelkov, čeprav je šola zasnovana za 18 oddelkov.
Osnovna šola Staneta Žagarja Kranj	511	Izgradnja 6 učilnic in 1 telovadnica, ob izgradnji se ukineta dve učilnici. Projekt je v izvedbi; *Število novih učilnic 4*	V naslednjih letih bodo imeli vpis v 1. razred: 2 ali 3 oddelke, odvisno od selitev – so na območju Planine, kjer je selitev veliko. Za potrebe zunanjega igrišča se bosta odstranili 2 učilnici	Povečava števila učilnic rešuje trenutno problematiko preobremenitve šole. Pomanjkanje se pojavlja pri individualni pomoči, saj z gradnjo niso pridobili kabinetov in zbornice, so pa izgubili malo zbornico, ki se je uporabljala v ta namen.
Osnovna šola Jakoba Aljaža Kranj	540	V sklopu te šole se bo obnovila tudi Trgovska šola in se bo pridobilo na novo od 6-7 učilnic odvisno od projekta.	Glede na podatke iz Sokola predvidevajo 3 oddelke tudi v prihodnjem šolskem letu in povečanje skupnega števila oddelkov z letošnjih 26 na 27.	V šolskem letu 2022/23 imajo na šoli 27 oddelkov, kar pomeni skrajno možno število, ki ga glede na organizacijo pouka še prenese stavba na Tončka Dežmana 1. Med poletjem so izboljšali do sedaj zelo slabe pogoje v eni izmed učilnic in z suhomontažnimi posegi pridobili še tri prepotrebne prostore za novo psihologinjo, novo specialno pedagoginjo in izvajanje ur DSP. Za prihodnje bo gradnja obljubljene podružnice bistveno izboljšala prostorske pogoje.
Osnovna šola Matije Čopa Kranj	488	Pomanjkanje: Ukinejo se 3 oddelki vrtca, kar pomeni, da bodo pridobljene 3 učilnice za šolo. Izselitev vrtčevskih skupin.	Z izselitvijo vrtčevskih skupin in ponovno pridobitvijo treh razredov (prostorov) ter manjšimi spremembami, selitvami in predelavami znotraj šole predvidevajo, da bo vsaj nadaljnjih 8 do 10 let lahko šola delovala znotraj postavljenih okvirov. V kolikor bi vse generacije imele po 3 oddelke in bi bilo na šoli skupaj 27 oddelkov (9 razredov X 3 oddelki = 27 oddelkov), bi bila šola popolnoma zasedena in ta trenutek nimajo rešitev za takšno situacijo in kako bi takrat lahko delovali. *Možen bi bil vpis na OŠ Jakoba Aljaža – Kranj, ki bo dobila podružnico v bivši Trgovski šoli in s tem dodatne kapacitete. Šoli sta ena nasproti druge in bi lahko z »mejnega« območja šol preusmerili otroke na OŠ JA in na ta način rešili zagato.*	S preselitvijo gospodinjske učilnice v večji razred (80m2) in preureditvijo tehnične učilnice je za kvalitetno delovanje šole največ prostorska zmogljivost 25 oddelkov. Prostorske potrebe šole zelo povečujejo manjše učne skupine (slovenščina, matematika, angleščina) ter delitve oddelkov v skupine (tehnika, gospodinjstvo). Največji problem pri 25 oddelkih bo predstavljala

				telovadnica oz. izvajanje športne vzgoje. Najslabša možnost je začasno preusmerjanje otrok na druge šole, kar je vedno problematično in konfliktno dejanje.
Osnovna šola Helene Puhar Kranj- šola s prilagojenim programom	133	Pridobijo se 3 nove učilnice, 1 računalniška učilnica, 3 novi kabineti in en večnamenski prostor.	Predvideva se, da se bo v 1. nadstropje dozidalo in tako pridobilo nove učilnice; Pridobljeno je gradbeno dovoljenje, je v zaključni fazi izdelava PZI dokumentacije.	O pomanjkanju prostora so MOK obveščali več let, Zaradi prostorske stiske so že več let brez likovne in glasbene učilnice, zadnji dve leti pa so za dva oddelka PPVI s težavo našli nadomestno lokacijo v Dijaškem domu Kranj. Glede na povečan vpis srednješolcev v DD, jim letos zadnje leto nudijo možnost souporabe ene predavalnice. Naslednje leto souporaba predavalnice v Dijaškem domu ne bo več mogoča. Glede na trenutno število učencev in oddelkov bodo s predvideno nadzidavo pokrili trenutne potrebe. Vsi novi prostori bodo takoj polni. Če bo tudi v naslednjih letih tren tak, da bo število učencev naraščalo, bo potrebno razmišljati še o novi dozidavi.
Glasbena šola Kranj – Poštna ulica 3	400 (vsaj dvakrat tedensk o)	Trenutno smo ravno na meji – če se bomo še širili, bo kmalu lahko problem…	V tej stavbi bodo s selitvijo na Cankarjevo poučevali zgolj individualni pouk instrumentov, na lokaciji je tudi manjša dvorana primerna za razredne nastope	Stavbo bo potrebno sanirati – električna in vodovodna napeljava sta res stari, prav tako kanalizacija… prav tako jo bo potrebno požarno in energetsko urediti. Že letos planirajo ureditev dveh učilnic iz ene, saj jim učilnic za individualni pouk že nekako primanjkuje,
Glasbena šola Kranj – Trubarjev trg 3	145 (vsaj dvakrat tedensk o)	V popoldanskem času so zasedeni vsi prostori. Širitev ni več možna. Na lokaciji poteka le individualni pouk inštrumentov in petja	Na lokaciji poteka le individualni pouk inštrumentov in petja, v 1. nadstropju je dvorana za cca max 70 poskušalcev	Stavba je bila leta 2018 energetsko sanirana (fasada), pred tem zamenjana tudi okna. Širitev žal ni možna, kljub temu, da bi potrebovali še kakšno učilnico.
Glasbena šola Kranj – Cankarjeva 2	Na tej lokaciji bodo pouk obiskovali vsi vpisani učenci	Na naslovu Cankarjeva ulica 2 se bo pridobilo 9 prostorov (5 učilnic, 2 baletni dvoranici, dvorana s snemalnico in največji prostor- podstreha – kjer ni urejena	Projekt je v izvajanju. (PR+2+M) Na lokaciji bo potekal skupinski pouk: predšolska glasbena vzgoja, glasbena pripravnica, nauk o glasbi, solfeggio, vaje orkestrov in pevskega zbora; plesni program: baletni vrtec, plesne pripravnice, balet, Balet+;	Prostor na podstrehi bo zaradi akustične neustreznosti potrebno urediti; po pavšalni oceni akustika bo znesek zvočne ureditve cca 18.000 – 20.000 eur + DDV; izvedba je nujna preden se prostor sploh lahko začne uporabljati .

		ustrezna nosilnost za izvajanje dejavnosti)	V obstoječih prostorih želijo širitev plesne dejavnosti (z vzpostavitvijo sodobnega plesa);	

Glasbena šola Kranj

Glasbeno šolo Kranj obiskuje več kot sedemsto učencev in je do sedaj delovala na petih lokacijah. Primarni lokaciji šole sta na Trubarjevem trgu in Poštni ulici. Pouk se je izvajal še na treh drugih lokacijah, ki jih sedaj nadomešča šola na lokaciji nekdanje gradbene šole, ki se prenavlja za te namene. Predvidoma bo nova glasbena šola v funkciji jeseni 2022, kjer se bo (na naslovu Cankarjeva ulica 2) pridobilo 9 prostorov in večji večnamenski prostor za izvajanje glasbene ali plesne dejavnosti (5 učilnic, 2 baletni dvoranici, dvorana s snemalnico in največji prostor- podstreha – kjer ni urejena ustrezna nosilnost za izvajanje dejavnosti). Na lokacijah na Trubarjevem trgu in Poštni ulici se bo izvajal individualni pouk.

1.2.2.7 Potrebe glede na zdajšnje vpise v šole (glede na število rojenih otrok od leta 2015)

Ocenjena sta presežek ali zmanjšanje števila otrok v osnovnih in podružničnih šolah glede na š.l. 2021/22 - v preglednici št. B-35 je prikazana morebitna prihodnja obremenitev šol glede na število vpisanih otrok v prve razrede v naslednjem 6 letnem obdobju. Prikazano je povečanje oziroma dodatne obremenitve ali zmanjšanje števila otrok na šolah glede na število otrok, ki so rojeni od leta 2015 do leta 2020. Presežek ali primanjkljaj je naveden glede na število otrok, ki so trenutno vpisani v prvi razred v šolskem letu 2021/22.

Na osnovi podatkov se glede na število vpisanih otrok v prve razrede v naslednjem 6 letnem obdobju pričakuje pritisk na naslednje šole:

- OŠ Franceta Prešerna Kranj,

OŠ Janeza Puharja Kranj - Podružnična šola Primskovo (samo en oddelek prvega razreda - če upoštevamo, da je maksimalno število učencev na razred 28, bi bilo z vpisom samo enega učenca več potrebno učence razdeliti na dva oddelka, pri čemer je potrebno upoštevati tudi vpliv novih razvojnih območij - glej poglavje C).

Preglednica B-36: Povečanje ali zmanjšanje število otrok po letnicah rojstva po posameznih osnovnih in podružničnih šolah v Mestni občini Kranj v naslednjih šolskih letih glede na leto 2021/22 – projekcija glede na vpise naslednjih generacij po starostnih skupinah (vir: SURS, CRP, MOKR, 2021)

ZAVOD	2015_6L Š. l. 2022/23	2016_5L Š. l. 2023/24	2017_4L Š. l. 2024/25	2018_3L Š. l. 2025/26	2019_2L Š. l. 2026/27	2020_1L Š. l. 2027/28	Potrebe nov oddelek	prvi razred učenci 2021/22	prvi razred oddelki 2021/22
OŠ Franceta Prešerna Kranj	+ 14	+4	+30	+1	0	+11	da	44	2
* OŠ Franceta Prešerna Kranj - Podružnična šola Kokrica	+3	-3	+3	0	-7	-1	ne	38	2

***OŠ Simona Jenka Kranj**	0	-4	-1	-4	-2	-1	ne	38	2
OŠ Simona Jenka Kranj - Podružnična šola Goriče	+3	0	+6	+3	+5	+1	ne	18	1
OŠ Simona Jenka Kranj - Podružnična šola Trstenik	+1	+2	-1	-1	-5	0	ne	15	1
OŠ Janeza Puharja Kranj - Center	-7	-11	-2	-12	-9	-3	ne	41	2
OŠ Janeza Puharja Kranj Center - Podružnična šola Primskovo	+4	-3	+4	-1	-4	-4	da	28	1
OŠ Stražišče Kranj	-9	-18	-31	-12	-15	-31	ne	80	3
* OŠ Stražišče Kranj - Podružnična šola Stražišče Kranj - Žabnica	+1	-13	-3	+1	-11	-5	ne	23	1
* OŠ Stražišče Kranj - Podružnična šola Besnica	-3	-7	+5	+2	+2	+1	ne	19	1
* OŠ Stražišče Kranj - Podružnična Podblica	0	+1	0	+5	+5	+2	ne	1	1
***OŠ Orehek Kranj**	+2	-13	-16	-4	-2	-14	ne	42	2
OŠ Orehek Kranj - Podružnična Mavčiče	-3	0	-2	0	-9	-7	ne	23	1
***OŠ Predoslje Kranj**	-10	-11	-14	-22	-17	-13	ne	52	2
OŠ Staneta Žagarja Kranj	-11	-16	+26	-18	-11	-23	ne	66	3
OŠ Jakoba Aljaža Kranj	+13	+17	+15	+6	+8	-4	ne	60	3
OŠ Matije Čopa Kranj	+9	+1	-4	-13	+1	-25	ne	63	3
OŠ Helene Puhar Kranj - šola s prilagojenim programom								20	4

V nacionalni podatkovni bazi SOKOL, ki podaja pregled demografskih podatkov po šolskih okoliših, je razvidno razmerje med stalno in začasno prijavljenimi učenci po spolu. Največje število otrok po letnici rojstva je iz generacije 2010. Od leta 2011 je viden trend upadanja števila šoloobveznih otrok. Največje število začasno prijavljenih otrok je iz generacije rojene leta 2016.

Preglednica B-37: Podatki iz Sokol-a za MO Kranj, Vir: https://paka3.mss.edus.si/RS.MSS.SOKOL-ViewController-context-root/faces/DistrictStat

Leto rojstva	Skupaj	Stalno prijavljeni		Začasno prijavljeni	
		Dečki	Deklice	Dečki	Deklice
2021	507	227	215	38	27
2020	577	284	229	37	27
2019	600	284	253	34	29
2018	600	285	263	35	17
2017	627	331	239	29	28
2016	620	272	277	38	33
2015	692	314	311	34	33
2014	641	304	277	26	34
2013	685	313	323	27	22
2012	655	330	272	28	25
2011	705	330	313	36	26
2010	732	361	305	38	28
2009	709	346	305	26	32

2008	670	296	317	33	24
2007	590	285	267	14	24

1.2.2.8. Pridobivanje novih šolskih prostorov v teku

V teku izvajanja tega pregleda so že predvidene nekatere novogradnje in druge oblike pridobivanja šolskih prostorov (npr. prenova/rekonstrukcija, dozidava, sprememba namembnosti ipd.), kot prikazujeta spodnji preglednici.

Preglednica B-38: Pregled tekočega pridobivanja novih šolskih prostorov – že v izvajanju.

Šola - šolski okoliš	Kapacitete
Podružnična šola Franceta Prešerna Kranj -Kokrica	Dozidava in rekonstrukcija objekta OŠ in vrtec Franceta Prešerna Kranj-PŠ Kokrica. Projektna dokumentacija je v fazi izdelave; **Predvideno število novih učilnic 4 in 1 učilnica se sprosti. Skupaj 5 učilnic.**
Osnovna šola Staneta Žagarja Kranj	**Izgradnja/dozidava 6 učilnic in 1 telovadnica**, ob izgradnji se ukineta dve učilnici za potrebe zunanjega igrišča se bosta odstranili 2 učilnici) Projekt je v izvedbi; **Število novih učilnic 4** **Dodatno pomanjkanje se pojavlja pri individualni pomoči,** saj z gradnjo niso pridobili kabinetov in zbornice, so pa izgubili malo zbornico, ki se je uporabljala v ta namen.
Osnovna šola Jakoba Aljaža Kranj	V sklopu te šole se bo obnovila tudi Trgovska šola in se bo pridobilo na novo **od 6-7 učilnic** odvisno od projekta.
Osnovna šola Matije Čopa Kranj	Pomanjkanje: Ukinejo se 3 oddelki vrtca(izselitev vrtčevskih skupin., kar pomeni, da bodo **pridobljene 3 učilnice za šolo.** *V primeru dodatnih potreb bi bil možen vpis na OŠ Jakoba Aljaža – Kranj, ki bo dobila podružnico v bivši Trgovski šoli in s tem dodatne kapacitete. Šoli sta ena nasproti druge in bi lahko z »mejnega« območja šol preusmerili otroke na OŠ JA in na ta način rešili zagato*
Osnovna šola Helene Puhar Kranj- šola s prilagojenim programom	Predvideva se, da se bo v 1. nadstropje **dozidalo in tako pridobilo nove učilnice**; Pridobljeno je gradbeno dovoljenje, je v zaključni fazi izdelava PZI dokumentacije. Pridobijo se 3 nove učilnice, 1 računalniška učilnica, 3 novi kabineti in en večnamenski prostor. Glede na trenutno število učencev in oddelkov bodo s predvideno nadzidavo pokrili trenutne potrebe. Vsi novi prostori bodo takoj polni. Če bo tudi v naslednjih letih trend tak, da bo število učencev naraščalo, bo potrebno razmišljati še o novi dozidavi.
Glasbena šola Kranj	Na naslovu Cankarjeva ulica 2 se bo pridobilo 9 prostorov in večji večnamenski prostor za izvajanje glasbene ali plesne dejavnosti. Projekt je v izvajanju. PR+2+M

Preglednica B-39: Pregled že izraženih potreb po širitvi šolskih prostorov

Šola - šolski okoliš	Kapacitete
Osnovna šola Simona Jenka Kranj	Glede na projekcije števila učencev zlasti na predmetni stopnji in s tem povečanja števila oddelkov šola potrebuje dodatne prostorske kapacitete. Pomanjkanje: **4 učilnic in 1 manjše telovadnice**
Osnovna šola Janeza Puharja Kranj - Center	Problem je, da **šola nima: ustrezne telovadnice, učilnice za gospodinjstvo, knjižnice,** sanitarije v starem delu šole in energijsko potraten stari del šole.
Podružnična šola Janeza Puharja Kranj - Primskovo	Trenutno ni problema glede prostora. Problem, da **šola nima ustrezne telovadnice**.

Osnovna šola Stražišče Kranj	Število otrok, ki se dejansko vpisujejo vedno nekoliko večje (priseljenci, novogradnje …) Pomanjkanje: **4 učilnice in 4-5 manjših prostorov za individualno delo** z učenci s posebnimi potrebami. Omenjeno število dodatnih prostorov bi glede na razpoložljive podatke zadoščalo za izvajanje pouka do šolskega leta 2026/2027. Težava je, ker je šola pod varstvom ZVKDS. **Glede na informacije v preglednici B-22 in B-35 se bo število otrok v prihodnosti zmanjševalo!**
Osnovna šola Orehek Kranj	Predvidevajo, da v kratkoročnem planu ne bodo imeli povečanja števila oddelkov, ampak bodo verjetno ostali bolj ali manj na istem. Imajo pa V šoli imajo trenutno prostorsko stisko saj ob takem številu oddelkov, kot jih imajo, so vse učilnice polno zasedene in včasih zmanjka prostora za razne dejavnosti. Zmanjkuje tudi prostorov za kvalitetno izvajanje ur dodatne strokovne pomoči - DSP-ja. Pomanjkanje: **1 učilnica in nekaj kabinetov** **Glede na informacije v preglednici B-22 in B-35 se bo število otrok v prihodnosti zmanjševalo!**
Osnovna šola Predoslje Kranj	Število učencev na OŠ Predoslje Kranj vsako leto narašča. Razlog je tudi izgradnja novih naselij (Vloge, Britof). Predvideva se dodatna gradnja stanovanj v naseljih, ki spadajo pod ta okoliš. Precejšnja prostorska stiska. Letos je 20 oddelkov, naslednje leto predvidevajo 21. V prihodnjih letih po podatkih iz Sokola kažejo največjo rodnost. Oddelki so številčni (25, 26, 27 učencev). Potrebna obnova kuhinje (prioritetno; izgradnja dodatnih prostorov v šoli (*Predlog preučitve možnosti za prizidek k šoli, s čimer bi pridobili dodatne učilnice*) in izgradnja zunanjih športnih igrišč. Pomanjkanje: **Potrebe po dodatnih prostorih v šoli in zunanjih športnih igriščih**, širitev tudi zaradi novih gradenj Število narašča tudi zaradi vse večjega vpisa tujcev.

2. ŠPORTNA INFRASTUKTURA

Poglavje podaja osnovni pregled stanja športne infrastrukture v MO Kranj (podpoglavje 2.1), povzema že prepoznane potrebe po novi infrastrukturi in glavne prostorske dimenzije Strategije razvoja športa v MOK (podpoglavje 2.2) ter normativno preverja, ali so izpolnjeni osnovni pogoji zagotavljanja športnih površin na prebivalca občine oz. kolikšne dodatne potrebe izhajajo iz predvidenih razvojnih območij (podpoglavje 2.3) .

Normativ

»Strategije, cilji in ukrepi na področju športa so opredeljeni v Nacionalnem programu športa za obdobje med leti 2014 in 2023 (NPŠ). Po NPŠ mora biti na prebivalca zagotovljeno minimalno 0,35 m2 pokritih vadbenih prostorov in 3,2 m2 nepokritih vadbenih prostorov.« (vir: https://www.gov.si/teme/sportna-infrastruktura/).

Strategija razvoja športa v MOK tovrstnega minimalnega normativa ne navaja, opredeljuje pa, da bo MOK iz proračuna letno namenila 100 evrov na prebivalca (cca 57.000 prebivalcev leta 2021 x 100 € = 5.700.000 €/leto).

2.1. Obstoječe omrežje

Pregled je opravljen v dveh sklopih. V prvem sklopu (podpoglavje 2.1.1) so športni objekti prikazani v dveh ločenih skupinah glede na lastništvo. Za posamezen športni objekt so navedeni upravljalci. Izpostavljeni so šolski športni objekti kot so telovadnice, šolska športna dvorišča, bazeni ipd., s katerimi upravljajo osnovne šole.

V drugem sklopu (podpoglavje 2.1.2) so športni objekti prikazani glede na pretežne uporabnike in velikost (kvadrature) športnih površin za šolske športne objekte v osnovnih in srednjih šolah, športne objekte javnega pomena in športne objekte v zasebni lasti.

2.1.1 Športni objekti v Mestni občini Kranj glede na lastništvo

V spodnjih razdelkih so prikazani športni objekti v MO Kranj glede na lastništvo (glej tudi Sliko BŠ-1).

2.1.1.1 Športni objekti v lastništvu Mestne občine Kranj

Športni objekti ob osnovnih šolah

Preglednica BŠ-1: Športni objekti ob osnovnih šolah (vir: MOKR 2022)

naziv objekta	naslov	upravljalec	št. parkirnih mest v neposredni bližini
OSNOVNA ŠOLA SIMONA JENKA KRANJ - dve telovadnici	Ulica XXXI. divizije 7A	OŠ Simona Jenka Kranj	prb. 40

OSNOVNA ŠOLA SIMONA JENKA KRANJ - šolska športna igrišča	Ulica XXXI. divizije 7A	OŠ Simona Jenka	prb.40
OSNOVNA ŠOLA JANEZA PUHARJA KRANJ - CENTER - telovadnica	Komenska ulica 2	OŠ Simona Jenka	prb.60
OSNOVNA ŠOLA JANEZA PUHARJA KRANJ - CENTER- šolska športna igrišča	Komenska ulica 2	OŠ Simona Jenka	prb.60
OSNOVNA ŠOLA JANEZA PUHARJA KRANJ (prej OŠ SIMONA JENKA) – podružnica PRIMSKOVO - telovadnica	Zadružna ulica 11	OŠ Simona Jenka	prb.40
OSNOVNA ŠOLA JANEZA PUHARJA KRANJ (prej OŠ SIMONA JENKA) - podružnica PRIMSKOVO - šolsko športno igrišče	Zadružna ulica 11	OŠ Simona Jenka	prb.40
OSNOVNA ŠOLA SIMONA JENKA KRANJ – podružnica GORIČE - telovadnica	Golnik 1	OŠ Simona Jenka	prb.30
OSNOVNA ŠOLA SIMONA JENKA KRANJ – podružnica GORIČE - šolsko športno igrišče	Golnik 1	OŠ Simona Jenka	prb.30
OSNOVNA ŠOLA SIMONA JENKA KRANJ – podružnica TRSTENIK - telovadnica	Trstenik 39	OŠ Simona Jenka	prb.30
OSNOVNA ŠOLA SIMONA JENKA KRANJ – podružnica TRSTENIK - šolska športna igrišča	Trstenik 39	OŠ Simona Jenka	prb.30
OSNOVNA ŠOLA FRANCETA PREŠERNA KRANJ - telovadnica	Kidričeva cesta 49	OŠ Franceta Prešerna	prb.50
OSNOVNA ŠOLA FRANCETA PREŠERNA KRANJ - šolska športna igrišča	Kidričeva cesta 49	OŠ Franceta Prešerna	prb.50
OSNOVNA ŠOLA FRANCETA PREŠERNA KRANJ – podružnica KOKRICA - telovadnica	Kidričeva cesta 49	OŠ Franceta Prešerna	prb.20
OSNOVNA ŠOLA FRANCETA PREŠERNA – podružnica KOKRICA - šolska športna igrišča	Kidričeva cesta 49	OŠ Franceta Prešerna	prb.20
OSNOVNA ŠOLA JAKOBA ALJAŽA - telovadnica	Ulica Tončka Dežmana 1	OŠ Jakoba Aljaža	označenih 36, v skupni javni rabi označenih 60
OSNOVNA ŠOLA JAKOBA ALJAŽA - mali bazen	Ulica Tončka Dežmana 1	OŠ Jakoba Aljaža	označenih 36, v skupni javni rabi označenih 60
OSNOVNA ŠOLA JAKOBA ALJAŽA - šolska športna igrišča	Ulica Tončka Dežmana 1	OŠ Jakoba Aljaža	označenih 36, v skupni javni rabi označenih 60
OSNOVNA ŠOLA MATIJE ČOPA - telovadnica	Ulica Tuga Vidmarja 1	OŠ Matija Čopa	prb.70
OSNOVNA ŠOLA MATIJE ČOPA - šolska športna igrišča	Ulica Tuga Vidmarja 1	OŠ Matija Čopa	prb.70
OSNOVNA ŠOLA STANETA ŽAGARJA - telovadnica	Cesta 1. maja 10A	OŠ Staneta Žagarja	prb.40
OSNOVNA ŠOLA STANETA ŽAGARJA - šolska športna igrišča	Cesta 1. maja 10A	OŠ Staneta Žagarja	prb.40
OSNOVNA ŠOLA STRAŽIŠČE - dve telovadnici	Šolska ulica 2	OŠ Stražišče	prb.50
OSNOVNA ŠOLA STRAŽIŠČE - šolska športna dvorana	Šolska ulica 2	GPG - JZP	prb.50
OSNOVNA ŠOLA STRAŽIŠČE - šolska športna igrišča	Šolska ulica 2	OŠ Stražišče	prb.50
OSNOVNA ŠOLA STRAŽIŠČE – podružnica ŽABNICA - telovadnica	Žabnica 34	OŠ Stražišče	prb.30
OSNOVNA ŠOLA STRAŽIŠČE – podružnica ŽABNICA - športno igrišče	Žabnica 34	OŠ Stražišče	prb.30
OSNOVNA ŠOLA STRAŽIŠČE – podružnica BESNICA - telovadnica	zg. Besnica 3	OŠ Stražišče	prb.40

OSNOVNA ŠOLA STRAŽIŠČE – podružnica BESNICA - šolska športna igrišča	zg. Besnica 3	OŠ Stražišče	prb.40
OSNOVA ŠOLA OREHEK / telovadnica	Zasavska c. 53 C	OŠ Orehek	prb.50
OSNOVA ŠOLA OREHEK - šolska športna igrišča	Zasavska c. 53 C	OŠ Orehek	prb.50
OSNOVA ŠOLA OREHEK – podružnica MAVČIČE - telovadnica	Mavčiče 61	OŠ Orehek	prb.15
OSNOVA ŠOLA PREDOSLJE - telovadnica	Predoslje 17A	OŠ Predoslje	prb.80
OSNOVA ŠOLA PREDOSLJE - šolska športna igrišča	Predoslje 17A	OŠ Predoslje	prb.80
OSNOVA ŠOLA HELENE PUHAR - telovadnica	Kidričeva cesta 51	OŠ Helena Puhar	prb.25

Za vse objekte v Preglednici B-36 so upravljalec šole, razen v primeru Osnovne šole Stražišče (šolska športna dvorana) na naslovu Šolska ulica 2, kjer je upravljalec GGD (Gorenjska gradbena družba) – JZP.

Drugi športni objekti

Preglednica BŠ-2: Drugi športni objekti v lastništvu Mestne občine Kranj (vir: MOKR 2022)

naziv objekta	naslov	upravljalec	št. parkirnih mest v neposredni bližini
ŠPORTNI CENTER KRANJ - atletski in nogometni stadion	Partizanska cesta 37, Kranj	Zavod za šport Kranj	označenih 63, neoznačenih prb. 90
ŠPORTNI CENTER KRANJ - nogometna igrišča z umetno travo	Partizanska cesta 37, Kranj	Zavod za šport Kranj	označenih 63, neoznačenih prb. 90
ŠPORTNI CENTER KRANJ - zunanja športna igrišča	Partizanska cesta 37, Kranj	Zavod za šport Kranj	označenih 74, neoznačenih prb. 170
ŠPORTNI CENTER KRANJ - presostatična dvorana	Partizanska cesta 37, Kranj	Zavod za šport Kranj	označenih 74, neoznačenih prb. 170
ŠPORTNI CENTER KRANJ - zunanji fitnes	Partizanska cesta 37, Kranj	Zavod za šport Kranj	označenih 74, neoznačenih prb. 170
ŠPORTNI CENTER KRANJ - teniška dvorana in teniška igrišča	Partizanska cesta 37, Kranj	Zavod za šport Kranj - parcele, Teniški klub Triglav Kranj - dvorane in igrišča	označenih 11, neoznačenih prb. 80
ŠPORTNI CENTER KRANJ - pokrito balinišče	Partizanska cesta 35a, Kranj	Zavod za šport Kranj - parcele, Balinarsko društvo Center Kranj - balinišča in gostinski lokal	označenih 11, neoznačenih prb. 80
OTROŠKO IGRIŠČE GIBI GIB	Partizanska cesta 35a, Kranj	Zavod za šport Kranj	označenih 11, neoznačenih prb. 80
POKRITI OLIMPIJSKI BAZEN KRANJ	Partizanska cesta 39, Kranj	Zavod za šport Kranj	označenih 63, neoznačenih prb. 90
LETNO KOPALIŠČE KRANJ	Partizanska cesta 35, Kranj	Zavod za šport Kranj	označenih 11, neoznačenih prb. 80
ŠPORTNI PARK STRAŽIŠČE - nogometno igrišče	Škofjeloška cesta 14, Kranj	Zavod za šport Kranj	neoznačenih prb. 80
ŠPORTNI PARK STRAŽIŠČE - pomožno nogometno igrišče	Škofjeloška cesta 14, Kranj	Zavod za šport Kranj	neoznačenih prb. 80
ŠPORTNI PARK STRAŽIŠČE - kolesarska steza (velodrom 400 m)	Škofjeloška cesta 14, Kranj	Zavod za šport Kranj	neoznačenih prb. 80
ŠPORTNI PARK STRAŽIŠČE - grbinasti BMX poligon	Škofjeloška cesta 14, Kranj	Zavod za šport Kranj	neoznačenih prb. 80
ŠPORTNI PARK STRAŽIŠČE - zunanja športna igrišča	Škofjeloška cesta 14, Kranj	Zavod za šport Kranj	neoznačenih prb. 80

ŠPORTNI PARK STRAŽIŠČE - odbojka na mivki	Škofjeloška cesta 14, Kranj	Športno društvo Fitko - stavbna pravica	neoznačenih prb. 80
ŠPORTNI PARK STRAŽIŠČE - balinišče	Škofjeloška cesta 12, Kranj	Zavod za šport Kranj - parcele, Balinarsko društvo Sava Kranj - balinišča in gostinski lokal	neoznačenih prb. 80
ŠPORTNI PARK STRAŽIŠČE - teniška igrišča	Škofjeloška cesta 14, Kranj	Zavod za šport Kranj - parcele, Teniški klub Stražišče - teniških igrišč in gostinski lokal	neoznačenih prb. 80
ŠPORTNA DVORANA PLANINA	Ulica Tončka Dežmana 1, Kranj	Zavod za šport Kranj	označenih 36, v skupni javni rabi označenih 60
SMUČARSKO SKAKALNI CENTER GORENJE SAVA	Gorenjesavska cesta 35a, Kranj	Zavod za šport Kranj, Smučarski klub Triglav Kranj - lastnik objekta	neoznačenih 15
ŠPORTNI PARK ZARICA - nogometna igrišča	Savska Loka 24, Kranj	KS Orehek-Drulovka, Zavod za šport Kranj	označenih 35
ŠPORTNI PARK ZARICA - mala nogometna igrišče z umetno travo	Savska Loka 24, Kranj	KS Orehek-Drulovka	označenih 35
ŠPORTNI PARK ZARICA - teniška igrišča	Savska Loka 24, Kranj	KS Orehek-Drulovka	označenih 35
ŠPORTNI PARK KOKRŠKI LOG - nogometno igrišče	Kokrški Log 7, Kranj	Zavod za šport Kranj	označenih 29
ŠPORTNI PARK KOKRŠKI LOG - balinišče	Kokrški Log 7, Kranj	Zavod za šport Kranj - parcele, Balinarsko društvo Primskovo - balinišča in gostinski lokal	označenih 29
ŠPORTNI PARK TENETIŠE - nogometno igrišče	Tenetiše 21-20, Golnik	Zavod za šport Kranj	neoznačenih prb. 10
ŠPORTNI PARK BITNJE - nogometno igrišče	Zgornje Bitnje 262, Žabnica	Zavod za šport Kranj - parcele, Nogometni klub Bitnje - nogometnega igrišča in objekta	neoznačenih prb. 10
ŠPORTNI PARK BRITOF - nogometno igrišče z umetno travo	Britof 28a, Kranj	Nogometni klub Britof	neoznačenih prb. 10
ŠPORTNI PARK BRITOF - igrišče za prstomet	Britof 28a, Kranj	Nogometni klub Britof	neoznačenih prb. 10
ŠPORTNI PARK BRITOF - grbinasti poligon	Britof 28a, Kranj	Zavod za šport Kranj	neoznačenih prb. 10
STRELSKI DOM HUJE - strelišče	Huje 19a, Kranj	Zavod za šport Kranj	neoznačenih prb. 10
STRELSKI DOM HUJE - plesna dvorana	Huje 19a, Kranj	Zavod za šport Kranj	neoznačenih prb. 5
SMUČARSKA SKAKALNICA BAUHENK	Gornjesavska cesta 35	Smučarska zveza Slovenije	50
ŠPORTNI PARK ČIRČE	Smledniška 136	KS Čirče	20
ŠPORTNI PARK HRASTJE	Hrastje b.b	KS Hrastje	15
ŠPORTNI PARK GOLNIK	GOLNIK;4204 GOLNIK	še ni upravljalca	0
ŠPORTNI PARK DRULOVKA	Kališka ulica b.b.	KS Orehek-Drulovka	0
ŠPORTNI PARK STRUŽEVO	STRUŽEVO b.b.	Zavod za šport Kranj	0
ŠPORTNI PARK ŽABNICA	Žabnica 34	ŠD Žabnica	10
KEGLJIŠČE TRIGLAV KRANJ	Savska cesta 34	Kegljaški klub Triglav Kranj	10
BALINIŠČE HUJE	ZUPANČIČEVA 10	BK Huje	0
BALINIŠČE ČIRČE	SMLEDNIŠKA ULICA b.b.	BK Vand den Čirče	20
BALINIŠČE PLANINA	PLANINA 75	BK Planina	0
BALINIŠČE BRATOV SMUK?	TUGA VIDMARJA 12	BK Bratov Smuk	0

Vsi objekti v Preglednici B-37 so v lastništvu Mestne občine Kranj razen Športnega parka Bitnje (nogometno igrišče) na naslovu Zgornje Bitnje 262 Žabnica, ki je v lastništvu Župnije Kranj.

2.1.1.2 Športni objekti, ki niso v lastništvu Mestne občine Kranj

Preglednica BŠ-3: Športni objekti, ki niso v lastništvu Mestne občine Kranj (vir: MOKR 2022)

naziv objekta	naslov	lastnik	upravljalec	št. parkirnih mest v neposredni bližini
ŠOLSKI CENTER KRANJ - športna dvorana	Kidričeva cesta 55, Kranj	RS - MIZŠ	ŠOLSKI CENTER KRANJ	200
ŠOLSKI CENTER KRANJ - SREDNJA EKONOMSKA, STORITVENA IN GRADBENA ŠOLA - telovadnice	Cesta Staneta Žagarja 33, Kranj	RS - MIZŠ	ŠOLSKI CENTER KRANJ	10
GIMNAZIJA FRANCETA PREŠERNA - športna dvorana	Kidričeva cesta 65, Kranj	RS - MIZŠ	GIMNAZIJA FRANCETA PREŠERNA	100
GIMNAZIJA KRANJ -telovadnica	Koroška cesta 13, Kranj	RS - MIZŠ	GIMNAZIJA KRANJ	
VOJAŠNICA PETRA PETRIČA - športna dvorana	Bleiweisova 32, Kranj	RS - MO	VOJAŠNICA PETRA PETRIČA	30
VOJAŠNICA PETRA PETRIČA - nogometni in atletski stadion	Bleiweisova 32, Kranj	RS - MO	VOJAŠNICA PETRA PETRIČA	30
ŠPORTNI PARK BRITOF - nogometno igrišče	Britof 28a, Kranj	Nogometni klub Britof	Nogometni klub Britof	20
MEGA CENTER	Savska cesta 34, Kranj	Mega center d.o.o.	Mega center d.o.o.	70
PROŠPORT CENTER	Jernejeva ulica 12, Kranj	Zavod Prošport	Mega center d.o.o.	23
REKREACIJSKI CENTER VOGU	Vogel 10 4201 Zg. Besnica	zasebnik	Vogu d.o.o.	približno 50
FITNES KING	Cesta Staneta Žagarja 71, Kranj	zasebnik	Mega center d.o.o.	približno 300+

2.1.2 Športni objekti v Mestni občini Kranj glede na pretežne uporabnike in kvadrature športnih površin

V spodnjih preglednicah so prikazani uporabniki in kvadrature za šolske športne objekte in površine v srednjih šolah in v osnovnih šolah, športne objekte in površine javnega pomena ter športne objekte in površine v zasebni lasti. V preglednici B-39 je podan sumarni prikaz kvadratur vseh prikazanih objektov in površin.

Preglednica BŠ-4: Šolski športni objekti in površine v srednjih šolah

([1]NŠO – nepokriti športni objekt)

zaporedna št.	ŠPORTNI OBJEKT Leto izgradnje / Leto zadnje posodobitve	LASTNIK / UPRAVITELJ	PRETEŽNI UPORABNIKI (v %)									ŠPORTNE POVRŠINE	
			a) vrtec	b) OŠ	c) druga šola	d) visoko-šolski zavod	2. športna vzgoja	3. športna rekreacija	4. kakovostni šport	5. vrhunski šport	6. šport invalidov	skupna površina objekta (v m²):	skupna površina vadbenih prostorov (v m²):
			1. športna vzgoja v izobraževalnem sistemu									vadbeni prostor za:	

1.	Telovadnica SPSS Kranj - SEŠ Kranj 1979	RS / Srednja ekonomska šola Kranj - Srednja poklicna in strokovna šola Kranj			80			20				850	744
												- večnamenski prostor - fitness - namizni tenis	
2.	Športno igrišče SPSŠ Kranj - SEŠ Kranj 1979	RS / Srednja ekonomska šola Kranj - Srednja poklicna in strokovna šola Kranj			98			2				2690	[1]NŠO 2690
												- rokomet - košarka - atletika: tek, skok v daljino, met krogle	
3.	Športna dvorana Zlato polje 1996	RS / Srednja elektro in strojna šola Kranj			56			20			24	2743	1509
												- večnamenski prostor - aerobika - fitness - športno plezanje	
4.	Športna igrišča Šolski center Kranj 1996	RS / Srednja elektro in strojna šola Kranj					70	30				1900	NŠO 1900
												- rokomet - košarka - odbojka	
5.	Fitness SEŠ Kranj 1999	RS / Srednja ekonomska šola Kranj			96			1	2	1		25	25
												- fitness	
6.	Športno igrišče SEŠ Kranj 1974	RS, MO Kranj / Srednja ekonomska šola Kranj		50	50							2100	NŠO 2056
												- rokomet - košarka - atletika: tek	
7.	Telovadnica Gimnazije Kranj 1897	RS / Gimnazija Kranj			76			16	8			596	556
												- večnamenski prostor	
8.	Športno igrišče STŠ Kranj 1982	RS / Srednja trgovska šola Kranj			80			20				448	NŠO 390
												- košarka	
9.	Športno igrišče SBŠ Kranj 1979	RS / Srednja biotehnična šola Kranj			80			20				440	NŠO 390
												- košarka	
	Športna dvorana Gimnazije Franceta Prešerna	RS / Gimnazija Franceta Prešerna											
												- rokomet - košarka - odbojka	

Preglednica BŠ-5: Šolski športni objekti in površine v osnovnih šolah

([1]NŠO – nepokriti športni objekt)

zaporedna št.	ŠPORTNI OBJEKT Leto izgradnje / Leto zadnje posodobitve	LASTNIK / UPRAVITELJ	PRETEŽNI UPORABNIKI (v %)									ŠPORTNE POVRŠINE	
			a) vrtec	b) OŠ	c) druga šola	d) visoko-šolski zavod	2. športna vzgoja	3. športna rekreacija	4. kakovostni šport	5. vrhunski šport	6. šport invalidov	skupna površina objekta (v m²):	skupna površina vadbenih prostorov (v m²):
			1. športna vzgoja v izobraževalnem sistemu									vadbeni prostor za:	
10.	Telovadnica OŠ Franceta Prešerna 1968	MO Kranj / OŠ Franceta Prešerna		60			20	5	15			930	690
												- večnamenski prostor	
11.	Športno igrišče OŠ Franceta Prešerna 1968	MO Kranj / OŠ Franceta Prešerna		70				5	25			8000	[1]NŠO 2840
												- večnamenski prostor - atletika: tek - košarka	
12.	Športno igrišče PŠ Kokrica 1973	MO Kranj / OŠ Franceta Prešerna	10	50				40				1870	NŠO 1092
												- večnamenski prostor	
13.	Telovadnica PŠ Kokrica 1973	MO Kranj / OŠ Franceta Prešerna	20	60				20				130	102
												- večnamenski prostor	
14.	Telovadnica OŠ Matije Čopa 1988	MO Kranj / OŠ Matije Čopa	8	72				20				510	480
												- večnamenski prostor	
15.	Športna igrišča OŠ Matije Čopa 1988	MO Kranj / OŠ Matije Čopa	8	72				20				10000	NŠO 2288
												- atletika: tek - košarka - rokomet - odbojka	
16.	Telovadnica OŠ Simona Jenka 1973	MO Kranj / OŠ Simona Jenka	5	60			20	15				680	641
												- večnamenski prostor	
17.	Športno igrišče OŠ Simona Jenka 1973	MO Kranj / OŠ Simona Jenka	15	55				15	15			4000	NŠO 2940
												- atletika: tek - košarka - rokomet	
18.	Telovadnica OŠ Simona Jenka – PŠ Center 1974	MO Kranj / OŠ Simona Jenka		50	50							236	230
												- večnamenski prostor	
19.	Športno igrišče OŠ Simona Jenka – PŠ Primskovo 1978	MO Kranj / OŠ Simona Jenka	15	70				15				600	NŠO 420
												- košarka	
20.	Telovadnica OŠ Simona Jenka – PŠ Primskovo	MO Kranj / OŠ Simona Jenka	15	75				10				130	120
												- košarka	

	1978												
21.	Telovadnica OŠ Predoslje Kranj 1974	MO Kranj / OŠ Predoslje Kranj	5	50			25	20				700	648
												- večnamenski prostor	
22.	Športno igrišče OŠ Predoslje Kranj 1974	MO Kranj / OŠ Predoslje Kranj	5	50			25	20				2750	NŠO 1272
												- atletika: tek - košarka - rokomet	
23.	Telovadnica OŠ Besnica 1973	MO Kranj / OŠ Stražišče Kranj		90				10				130	102
												- večnamenski prostor	
24.	Rokometno igrišče OŠ Besnica 1973	MO Kranj / OŠ Stražišče Kranj	10	50				40				1144	NŠO 1144
												- večnamenski prostor	
25.	Telovadnica OŠ Stražišče Kranj 1959	MO Kranj / OŠ Stražišče Kranj		55			15	30				720	673
												- večnamenski prostor	
26.	Športno igrišče OŠ Stražišče Kranj 1966	MO Kranj / OŠ Stražišče Kranj		70				30				2800	NŠO 2168
												- večnamenski prostor - košarka - atletika: tek, skok v daljino, met krogle	
27.	Telovadnica OŠ Staneta Žagarja 1961	MO Kranj / OŠ Staneta Žagarja	10	90								360	288
												- večnamenski prostor	
28.	Športno igrišče OŠ Staneta Žagarja 1982	MO Kranj / OŠ Staneta Žagarja	10	90								1640	NŠO 1232
												- večnamenski prostor	
29.	Telovadnica OŠ Jakoba Aljaža 1979	MO Kranj / OŠ Jakoba Aljaža	5	70			10	5	10			525	416
												- večnamenski prostor	
30.	Športno igrišče OŠ Jakoba Aljaža 1979	MO Kranj / OŠ Jakoba Aljaža	5	95								9000	NŠO 2296
												- košarka - rokomet - odbojka - atletika: tek, skok v daljino	
31.	Bazen OŠ Jakoba Aljaža 1979	MO Kranj / OŠ Jakoba Aljaža		95					5			240	75
												- plavanje	
32.	Telovadnica OŠ Helene Puhar 1973	MO Kranj / OŠ Helene Puhar		100								310	286
												- večnamenski prostor	
33.	Telovadnica PŠ Trstenik 1997	MO Kranj / OŠ Simona Jenka		90				10				200	187
												- večnamenski prostor	
34.	Telovadnica OŠ Orehek Kranj 1997	MO Kranj / OŠ Orehek Kranj		50				25	25			564	544
												- večnamenski prostor	

35.	Športno igrišče OŠ Orehek Kranj 1997	MO Kranj / OŠ Orehek Kranj	10	50				40				2800	NŠO 800
												- rokomet - košarka	

Preglednica BŠ-6: Športni objekti in površine javnega pomena

([1]NŠO – nepokriti športni objekt)

zaporedna št.	ŠPORTNI OBJEKT Leto izgradnje / Leto zadnje posodobitve	LASTNIK / UPRAVITELJ	PRETEŽNI UPORABNIKI (v %)									ŠPORTNE POVRŠINE	
			a) vrtec	b) OŠ	c) druga šola	d) visoko-šolski zavod	2. športna vzgoja	3. športna rekreacija	4. kakovostni šport	5. vrhunski šport	6. šport invalidov	skupna površina objekta (v m²):	skupna površina vadbenih prostorov (v m²):
			1. športna vzgoja v izobraževalnem sistemu									vadbeni prostor za:	
36.	Športni center Kranj – Letno kopališče Kranj 1939 / 2005	MO Kranj / Zavod za šport Kranj		5			10	50	30	5		1830	[1]NŠO 1050
												- plavanje - vaterpolo	
37.	Športni center Kranj – Pokriti olimpijski bazen Kranj 1995 / 1999	MO Kranj / Zavod za šport Kranj	15	10	5	5	10	15	20	15	5	3000	2539
												- plavanje - vaterpolo - podvodni hokej - vodna košarka	
38.	Športni center Kranj – plezalna stena 1998	MO Kranj / Zavod za šport Kranj					25	10	65			170	150
												- športno plezanje	
39.	Športni center Kranj – prostor za borilne veščine 1998	MO Kranj / Zavod za šport Kranj					10	20	70			358	358
												- borilne veščine	
40.	Športni center Kranj – nogometni stadion s pomožnim igriščem z umetno travo 1963 / 2005	MO Kranj / Zavod za šport Kranj					10	10	80			21200	NŠO 13612
												- nogomet	
41.	Športni center Kranj – atletski stadion 1963 / 1999	MO Kranj / Zavod za šport Kranj	6	14	15	5	10	10	20	15	5	9310	NŠO 9248
												- atletika: tek, skok v daljino, troskok, skok v višino, met krogle, met kopja, drugi meti	
42.	Športni center Kranj – športna igrišča 1963 / 2005	MO Kranj / Zavod za šport Kranj					10	80	10			3000	NŠO 2706
												- košarka - večnamenski prostor - rolkanje, rolanje	

43.	Športni center Kranj – Športno otroško igrišče Gibi Gib 2002 / 2005	MO Kranj / Zavod za šport Kranj	40				50	10				1950	NŠO 1600
												- športna igralnica	
44.	Športni center Kranj – balinišče 1963 / 1999	MO Kranj / Zavod za šport Kranj					10	40	50			808	NŠO 448
												- balinanje	
45.	Športni center Kranj – teniška dvorana 1998	MO Kranj / Zavod za šport Kranj					60	10	30			2300	2200
												- tenis	
46.	Športni center Kranj – stara teniška igrišča 1954 / 1997	MO Kranj / Zavod za šport Kranj					20	20	55	5		2240	NŠO 2240
												- tenis	
47.	Športni center Kranj – nova teniška igrišča 1990 / 1999	MO Kranj / Zavod za šport Kranj					20	20	55	5		6484	NŠO 3600
												- tenis	
48.	Športna dvorana Planina 1979 / 1999	MO Kranj / Zavod za šport Kranj	5	15	15		20	10	25	10		1968	1215
												- večnamenski prostor	
49.	Smučarski skakalni center Gorenja Sava 1938 / 1989	MO Kranj / Zavod za šport Kranj, Smučarski klub Triglav Kranj					30		60	10		5200	NŠO 5000
												- skoki do 10, 20, 45, 70 m	
50.	Državni nordijski skakalni center Kranj 2003 / 2005	MO Kranj, Smučarski klub Triglav Kranj / Smučarski klub Triglav Kranj					30		60	10		84864	NŠO 84864
												- skoki nad 100 m	
51.	Športni park Stražišče 1953 / 1974	MO Kranj / Zavod za šport Kranj, Zveza športnih društev Sava Kranj					30	20	50			19850	NŠO 15688
												- nogomet - rokomet - balinanje - tenis - kolesarjenje	
52.	Športni park Struževo 1988	MO Kranj / Zavod za šport Kranj, Športno društvo Struževo						100				5800	NŠO 5722
												- nogomet - balinanje - večnamenski prostor	
53.	Športno igrišče KS Bratov Smuk 1988 / 1998	MO Kranj / Balinarski klub Bratov Smuk, Zavod za šport Kranj					10	90				1322	NŠO 612
												- balinanje - večnamenski prostor	
54.	Športni park Primskovo – Kokrški log 1972 / 1998	MO Kranj / KS Primskovo, Zavod za šport Kranj					40		60			9000	NŠO 8880
												- nogomet, mali nogomet	
55.	Športni park Primskovo –	MO Kranj / KS Primskovo,					10	50	35	5		780	NŠO 448
												- balinanje	

	Kokrški log – balinišče 1970 / 1984	Zavod za šport Kranj											
56.	telovadnica v Športnem parku Žabnica 1960	MO Kranj / Športno društvo Žabnica, Zavod za šport Kranj					20	40	40			100	100
												- namizni tenis	
57.	Športni park Žabnica 1960 / 1984	MO Kranj / Zavod za šport Kranj					20	80				1200	NŠO 1008
												- rokomet	
58.	Nogometno igrišče Tenetiše 1980 / 1996	MO Kranj / Zavod za šport Kranj					10	30	60			10800	NŠO 6400
												- nogomet	
59.	Strelski dom Huje 1960 / 1982	MO Kranj / Občinska strelska zveza Kranj, Zavod za šport Kranj					40	15	15	30		225	200
												- strelstvo	
60.	Balinišče Planina Kranj 1982	MO Kranj / Zavod za šport Kranj					20	40	40			550	NŠO 385
												- balinanje	
61.	Balinišče Čirče 1980	Balinarski klub Čirče Van Den, MO Kranj / Balinarski klub Čirče Van Den, Zavod za šport Kranj					10	40	50			560	NŠO 560
												- balinanje	
62.	Balinišče Huje 1998	MO Kranj / Balinarski klub Huje, Zavod za šport Kranj						30	70			840	NŠO 840
												- balinanje	
												- kegljanje	
64.	športna igrišča na Planina 1 1970	MO Kranj / KS Planina						100				3000	NŠO 1410
												- košarka - odbojka - rokomet	
65.	športna igrišča na Planina 2 1979	MO Kranj / KS Planina						100				2500	NŠO 1506
												- košarka - odbojka na mivki - večnamenski prostor	
66.	športna igrišča na Planina 3 1986	MO Kranj / KS Planina						100				2374	NŠO 1313
												- odbojka - mali nogomet	
67.	športna igrišča v KS Orehek-Drulovka 1988	MO Kranj / KS Orehek Drulovka						100				1300	NŠO 1058
												- košarka - odbojka	
68.	športna igrišča v KS Čirče 2005	MO Kranj / KS Čirče						100				1000	NŠO 610
												- košarka - odbojka na mivki (v izgradnji)	

Preglednica BŠ-7: Športni objekti in površine v zasebni lasti

([1]NŠO – nepokriti športni objekt)

zaporedna št.	ŠPORTNI OBJEKT Leto izgradnje / Leto zadnje posodobitve	LASTNIK / UPRAVITELJ	PRETEŽNI UPORABNIKI (v %)									ŠPORTNE POVRŠINE	
			a) vrtec	b) OŠ	c) druga šola	d) visoko-šolski zavod	2. športna vzgoja	3. športna rekreacija	4. kakovostni šport	5. vrhunski šport	6. šport invalidov	skupna površina objekta (v m²):	skupna površina vadbenih prostorov (v m²):
			1. športna vzgoja v izobraževalnem sistemu									vadbeni prostor za:	
												- fitness - aerobika	
70.	Športni center Bitnje 1967 / 1992	več lastnikov / Nogometni klub Bitnje						80	20			6772	[1]NŠO 6597
												- nogomet - balinanje	
71.	Prošport center 1953 / 2003	Prošport, razvoj in promocija športa in prostega časa / Prošport, razvoj in promocija športa in prostega časa	13	7	5		10	50	15			788	505
												- večnamenski prostor - fitness - borilne veščine	
72.	Prošport center – športno igrišče 1985	Prošport, razvoj in promocija športa in prostega časa / Prošport, razvoj in promocija športa in prostega časa	15				15	65	5			2544	NŠO 416
												- košarka	
73.	Rekreacijski center Vogu – športna igrišča 1993	Jože, Goran, Majda Udir / Goran Udir					10	80	10			3025	NŠO 3025
												- tenis - odbojka na mivki	
74.	Rekreacijski center Vogu 2000	Jože, Goran, Majda Udir / Goran Udir					10	90				3040	411
												- večnamenski prostor - squash	
75.	Športni park Tivoli 1947 / 1998	Inštitut za tuberkulozo Golnik / ŠD Storžič					60	40				7000	NŠO 5563
												- košarka - rokomet - mali nogomet - odbojka - tenis - balinanje	
76.	Športni park Zarica 1975 / 1999	Športno društvo Zarica / Športno društvo Zarica					10	60	30			13398	NŠO 12300
												- tenis - nogomet	
77.	Tenis Uranič 1993	Sandi Uranič / Sandi Uranič						100				2200	NŠO 1954
												- tenis - odbojka na mivki	

78.	Teniška igrišča Babni vrt 1993	Janez Markun / Janez Markun					100					2052	NŠO 684
												- tenis	
												- kegljanje	
												- kegljanje	
												- kegljanje	
82.	Nogometno igrišče Kokrica 1980 / 1999	RS / Nogometni klub Kokrica					20	60	20			12450	NŠO 8400
												- mali nogomet - nogomet	
83.	Nogometno igrišče Britof 1953 / 1987	(denacionalizcija) / Nogometni klub Britof					40		60			10800	NŠO 600
												- nogomet	
84.	Balinišče Orehek 1986	KS Orehek Drulovka / Športno društvo Zarica - Balinarski klub Orehek						100				320	NŠO 168
												- balinanje	
85.	Balinišče Kokrica 1994	Jože Drempetič / Balinarski klub Kokrica						100				220	NŠO 206
												- balinanje	
86.	Balinišče Borec Kranj 1989	DU Borec / DU Borec - Balinarski klub Borec						100				300	NŠO 280
												- balinanje	
87.	Balinišče Lipa Bitnje 1990	Dagarin Marjan s.p. / Dagarin Marjan s.p.						100				320	NŠO 224
												- balinanje	
88.	Balinišče Predoslje 1992	KS Predoslje / Balinarski klub Predoslje						100				384	NŠO 224
												- balinanje	
												- fitness - aerobika	
90.	Vojašnica Kranj 1971	RS / Vojašnica Kranj						50	50			17133	NŠO 12329
												- nogomet - košarka - rokomet - odbojka - atletika: tek, skok v daljino, meti	
												- konjeništvo	
92.	Fitness studio Irena 1991 / 1997	Fitness studio Irena d.o.o. / Fitness studio Irena d.o.o.						100				280	200
												- fitness - squash	
93.	Aerofit 2004	Moj ONC / Aerofit d.o.o. (najemnik)						100				420	300
												- fitness - aerobika	

Preglednica BŠ-8: Površine športnih objektov po namembnosti in lastništvu

NAZIV	Pokriti - m²	Nepokriti - m²
Šolski športni objekti v osnovnih šolah	5.482	18.492
Šolski športni objekti v srednjih šolah	2.834	7.426
Športni objekti javnega pomena	7.194	80.944
Športni objekti v zasebni lasti	2.604	52.970
SKUPAJ:	**18.114**	**159.832**

2.2 Manjkajoči športni objekti v Mestni občini Kranj in možne lokacije

V nadaljevanju je opredeljeno, kje so možne lokacije novih športnih objektov oz. kje je bil njihov primanjkljaj že prepoznan. V spodnji preglednici so našteti objekti, ki se pojavljajo v dosedanjih razmišljanjih o dopolnitvah obstoječega omrežja na podlagi podatkov MO Kranj (2022).

Metodološka opomba: podatkovna baza je zaradi raznoterosti vhodnih podatkov potrebna dopolnitev oz. uskladitev. V naslednjih korakih je smiselno podatke poenotiti oz. pripraviti geolocirano podatkovno bazo, ki bo prikazala tip športne površine, namembnost, kvadraturo in nivo uporabe (npr. šola, KS, občina, regija, država, mednarodni pomen).

Preglednica BŠ-9: Manjkajoči športni objekti v Mestni občini Kranj in možne lokacije (vir: MOKR 2022)

OBJEKT	MOŽNE LOKACIJE
Trim steza	Udin boršt, Kosorep
Center borilnih veščin	vojašnica, stare industrijske cone
Dvorana za odbojko na mivki	
zunanje športno igrišče za otroke	
veslaški center	reka Sava, ŠP Zarica, jezero
proga za gorske kolesarje	Jošt, Šmarjetna gora, ipd
BMX proga	ŠP Struževo
Center za hitrostno rolanje	OŠ Franceta Prešerna
celoletno smučišče	Besnica smučišče Pungrat
Lokostrelski center	fokov travnik
Dvorana za namizni tenis	ŠC Kranj - nova tribuna
Plesna dvorana	ŠC Kranj - nova tribuna
Dvorana za športno plezanje	
gimnastična dvorana	
osrednje teniško igrišče	ŠC Kranj - gozdiček "Strupi"
igrišče za baseball	
športna igrišča po KS	

Poleg zgoraj navedenega se predvideva tudi širitev štadiona Stanka Mlakarja (Ledna dvorana, parkirišča, nogometni štadion itd.).

Spodnja slika prikazuje prostorsko distribucijo športne infrastrukture ter zelene površine, kot jih opredeljuje Občinski prostorski načrt (OPN).

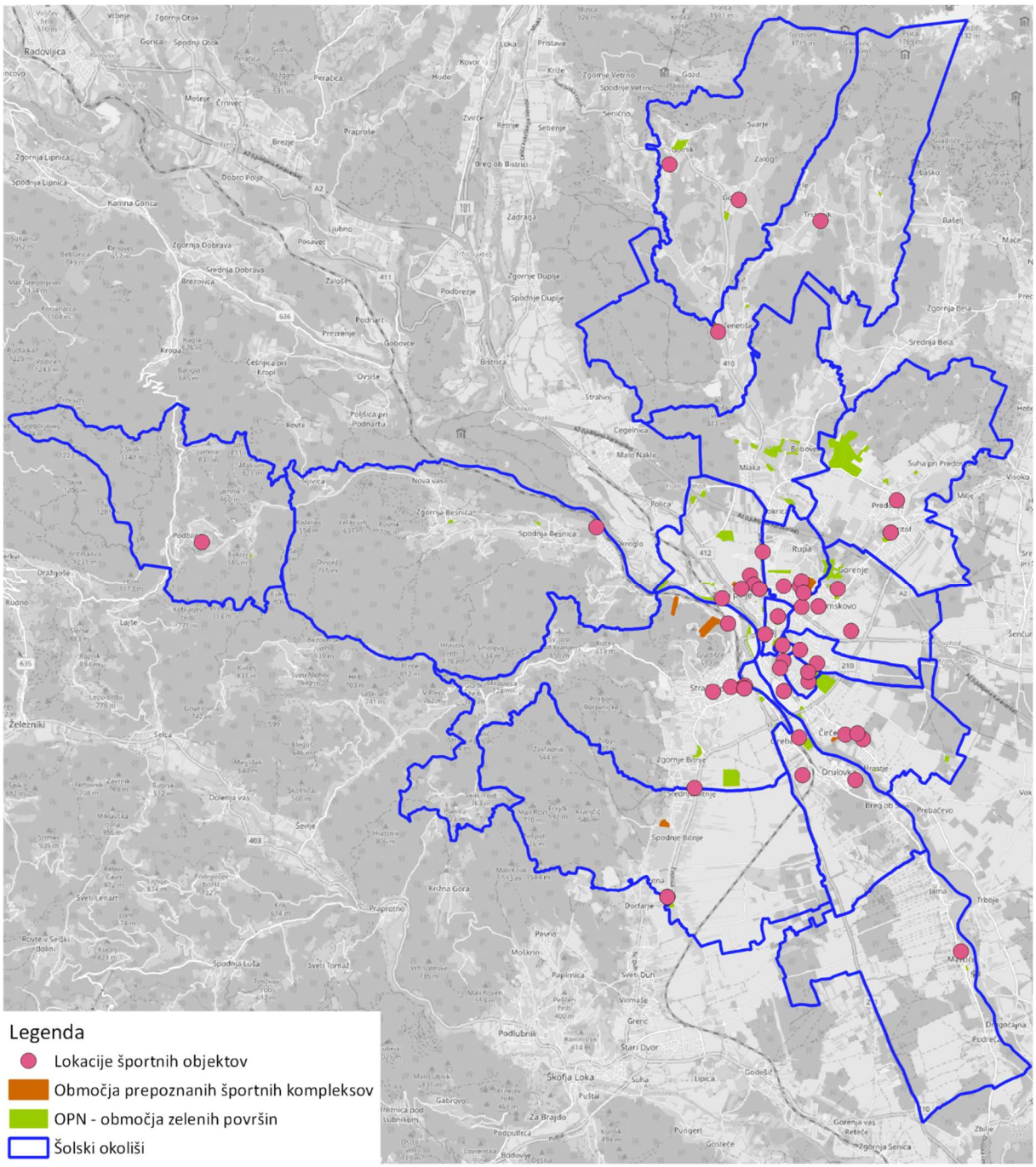

Slika BŠ-1: Lokacije športnih objektov v MO Kranj na osnovi podatkovne baze o lastništvu, prikaz območij prepoznanih športnih kompleksov ter območja zelenih površin po OPN MO Kranj (vir podatkov MOKR 2022, izris UIRS).

Strategija razvoja športa v MOK (SRŠ MOK) predvideva kratkoročne (do leta 2026) in dolgoročne (do leta 2030) investicije v športno infrastrukturo – glej preglednici B-45 in B-46.

Preglednica BŠ-10: Kratkoročna strategija na področju investicij v športno infrastrukturo do leta 2026 (vir: SRŠ MOK, sprejeta 22.6.2022)

Športne panoge	Obstoječi objekt	Novogradnja, nadgradnja, posodobitev, revitalizacija	Ocenjena vrednost v EUR
Atletika – stadionska	Športni center Kranj, steze ob OŠ in SŠ	Gradnja Regijskega večnamenskega športno vadbenega centra z 8-stezno dvorano za atletiko	10.000.000
Atletika – gorski trail teki		Označitev prog - Jošt, Šmarjetna, Mohor ipd.	10.000
Hokej na ledu Drsanje – umetnostno	Ledna dvorana	Nova ledna dvorana v ŠC Kranj	10.000.000
Kolesarjenje – gorsko		Označitev obstoječih poti, kolesarska steza down hill	15.000
Odbojka, košarka, rokomet, Planinstvo – športno plezanje	Dvorane v OŠ in SŠ, ŠD Planina, vojašnica, prostor v Pokritem olimpijskem bazenu	Nova večnamenska dvorana za dvoranske športe s plezalno steno, postavitev zunanje plezalne stene oz. balvanov	20.000.000
Smučanje – smučarski skoki	Skakalnice Gorenja Sava	Obnova zaletnih smučin, doskočišč	500.000
Košarka	Dvorane v osnovnih šolah	Zamenjati koše, da bodo nastavljivi po višini, novelirati talne označbe	100.000
Nogomet	ŠP Stražišče, ŠP Zarica	Izgradnja igrišča z umetno travo v ŠP Zarica (mali nogomet) in ŠP Stražišče (veliki nogomet) ter razsvetljava igrišč	700.000
Kegljanje	Kegljišče Inteks	Novi prostori	300.000

Cilj je za večino objektov pridobiti status regijskega centra, nacionalnega centra oziroma olimpijskega centra.

Preglednica BŠ-11: Dolgoročna strategija na področju investicij v športno infrastrukturo do leta 2030 (vir: SRŠ MOK, sprejeta 22.6.2022)

Športne panoge	Obstoječi objekt	Novogradnja, nadgradnja, posodobitev, revitalizacija	Ocenjena vrednost v eur
Atletika – kros		Osvežitev trim/trail steze v Udin borštu (rumena, modra, rdeča), novi trim stezi ob Savi oz. Kokri	15.000
Balinanje	2- in 4-stezna balinišča	Posodobitev 4-steznega balinišča v ŠC Kranj oz. v Čirčah – dvorana za balinanje	100.000
Boks, judo, ju-jitsu, karate, kick boks	Prostor v Pokritem olimpijskem bazenu, samostojni prostori, dvorane v OŠ in SŠ	Izgradnja dvorane za borilne športe (povezava z Ministrstvom za obrambo – dva hangarja v vojašnici)	500.000
Kolesarjenje – BMX	Pump tracki (koloparki) v Stražišču, Planini 3 in Britofu	Dodatni pump tracki (koloparki) po KS	20.000
Plavanje, vaterpolo	Letni in zimski bazen	Izgradnja dodatnega letnega bazena, postavitev balona preko letnega bazena	5.000.000
Smučanje – alpsko		Posodobitev smučišča Besnica – Pungart, gradnja dvorane za smučanje	40.000.000
Smučanje – akrobatsko		Izgradnja trampolinskega parka s super trampolini	500.000
Smučanje – smučarski skoki	Skakalnice Bauhenk	Obnova zaletnih smučin, sedežnice, posodobitev razsvetljave	1.000.000
Smučanje – teki na smučeh, biatlon	Steza na Kokrici	Razširitev in preureditev v biatlonski center	800.000
Tenis	ŠC Kranj, ŠP Stražišče, ŠP Zarica	Povečanje obstoječe teniške dvorane za tri igrišča, gradnja osrednjega teniškega igrišča s štirimi novimi vadbenimi igrišči, prekritje dveh igrišč z baloni v ŠP Stražišče	2.000.000
Odbojka na mivki	ŠP Stražišče, ŠP Vogu, GFP, Čirče, Bitnje, Golnik	Pokritje igrišč v ŠP Stražišče , izgradnja igrišč v ŠP Golnik	300.000

2.3. Normativno preverjanje

Normativno preverjanje potreb po športni infrastrukturi je opravljeno iz dveh vidikov:

- izpolnjevanja minimalnega nacionalnega normativa, kot ga navaja Nacionalni program športa (podpoglavje 2.3.1)
- dodatnih potreb, ki izhajajo iz novih razvojnih območij (podpoglavje 2.3.2)
-

2.3.1 Nacionalni normativ

Upoštevajoč nacionalni normativ (glej začetek tega poglavja) je glede na obstoječe stanje mogoče opredeliti potrebe po novih športnih površinah na nivoju celotne MOK. Kot je prikazano v preglednici BŠ-8 (podpoglavje 2.1), je v MOK **18.114 m2 pokritih športnih površin** in **159.832 m2 nepokritih športnih površin**. Ob upoštevanju trenutnega števila prebivalcev v MO Kranj, kot ga je opredelila demografska študija (cca 57.000 prebivalcev v 2020) in upoštevanju v NPŠ opredeljenega minimalnega normativa (minimalno 0,35 m2 pokritih vadbenih prostorov na prebivalca ter minimalno 3,2 m2 nepokritih vadbenih prostorov na prebivalca) bi v MOK potrebovali 19.950 m2 pokritih vadbenih prostorov (torej glede na obstoječe stanje še dodatnih **1.836 m2**) ter 182.400 m2 nepokritih vadbenih prostorov (torej glede na obstoječe stanje dodatnih še dodatnih **22.568 m2**). Pri slednjih je delno možno že upoštevati nekatere zelene površine in odprt prostor ob naseljih, kjer se že odvija neformalna rekreacija, potrebna pa je uvedba "rekreacijskih režimov" v dejanski rabi prostora, boljša povezanost zelenega sistema (predvsem povezovalni elementi oz. zelene poteze za prehajanje med in dostopnost do športnih površin) ter osnovna "ulična" oprema odprtega prostora za potrebe športnih aktivnosti oz. rekreacije. Krepitev zelenega sistema mesta in drugih elementov omrežja javnih odprtih prostorov lahko bistveno pripomore k bolj aktivnemu življenjskemu slogu prebivalcev, kar je tudi eden od ciljev Strategije razvoja športa v MOK.

2.3.2 Razvojna območja

Zaradi vpliva novogradenj je potrebno zagotavljati tudi športno infrastrukturo za nove prebivalce poleg zadovoljevanja potreb, ki jih MOKR trenutno izkazuje. Za cca 6100 prebivalcev (5589 v novih stanovanjskih območjih in 474 v območjih za socialno varstvo) je potrebno dodatno zagotoviti cca **2.135 m2** pokritih vadbenih prostorov (minimalno 0,35 m2 pokritih vadbenih prostorov na prebivalca) in **19.520 m2** nepokritih vadbenih prostorov (minimalno 3,2 m2 nepokritih vadbenih prostorov na prebivalca). Za natančne ocene je potrebno narediti posebno študijo samo za športno infrastrukturo. V mestni občini Kranj je pričakovati cca 6100 novih prebivalcev (od tega cca 530 šoloobveznih otrok in cca 225 otrok) zaradi novogradnje stanovanj ter 474 prebivalcev zaradi novih kapacitet za socialno gradnjo.

2.4. Sklepne ugotovitve

V Mestni občini Kranj je glede na manjko v obstoječem stanju (glej podpoglavje 2.3.1) in glede na potrebe, ki izhajajo iz novih razvojnih območij (glej podpoglavje 2.3.2) potrebno zagotoviti 3.971 m2 pokritih vadbenih prostorov in **42.088 m2** nepokritih vadbenih prostorov.

V naslednjem koraku je smiselno s podrobno študijo opredeliti, na katerih konkretnih lokacijah je potrebno razvijati določene tipe športne infrastrukture.

3. ZDRAVSTVO IN SOCIALNO VARSTVO

3.1 ZDRAVSTVO - STANJE, POTREBE IN NAČRTI

3.1.1 Prostorska umeščenost obstoječih kapacitet za zdravstveno dejavnost

Dostopnost do zdravstvenih storitev se v MO Kranj »zagotavlja v okviru javne zdravstvene mreže in prek koncesionarjev. Na primarni ravni zdravstveno dejavnost opravlja osnovno zdravstvo Gorenjske v okviru Zdravstvenega doma Kranj, v katerega sta združeni zdravstvena in zobozdravstvena dejavnost. Na sekundarni in terciarni ravni delujeta BGP Kranj in KOPA Golnik, v Kranju pa sta prisotni tudi dve enoti zavodov na področju javnega zdravja (Območna enota NIJZ Kranj in Lokacija Kranj NLZOH). Bolj kot na dostopnost do storitev izvajalci zdravstvenih programov opozarjajo na slabšo odzivnost prebivalcev mestnega okolja na preventivne programe.«

Po podatkih MO Kranj je na področju zdravstva v občini:

- 8 pediatrov, 6 šolskih zdravnikov (1 je koncesionarka, ki odhaja v pokoj), 4 ginekologi (od tega dva zaposlena za 50%),
- 33 programov družinske medicine in ena koncesionarka za družinsko medicino (37 zdravnikov skupaj izvaja dobrih 33 programov).

V nadaljevanju je obravnavana prostorska umeščenost kapacitet za zdravstveno dejavnost, prikazane so lokacije javnih zavodov, zasebnih koncesionarjev, lekarniških dejavnosti in lokacije defibrilatorjev.

Prostorska umeščenost stavb javnih zavodov v Mestni občini Kranj

*Preglednica BZ-1: Javni zavodi (*Vir: https://www.kranj.si/kranj-moje-mesto/zdravstvo/javni-zavodi)

Javni zavodi	NASLOV
Osnovno zdravstvo Gorenjske	Gosposvetska ul. 9
Zdravstveni dom Kranj	Gosposvetska ul. 10
Nujna medicinska pomoč	Gosposvetska ul. 10
Zobna poliklinika Kranj	Gosposvetska ul. 8
Gorenjska lekarna	Gosposvetska ul. 12
Zavod za zdravstveno zavarovanje Slovenije	Območna enota Kranj, Zlato polje 2
Nacionalni inštitut za javno zdravje, Območna enota Kranj	Gosposvetska ul. 12
Zavod za pokojninsko in invalidsko zavarovanje Slovenije	Območna enota Kranj, Stara c. 11

Prostorska umeščenost zdravstvenih domov

*Preglednica BZ-2: Zdravstveni dom (*Vir: https://www.kranj.si/kranj-moje-mesto/zdravstvo/koncesionarji; www.pza.si)

Zdravstveni dom (ZD)	NASLOV
OE ZD Kranj	Gosposvetska ulica 10
Zdravstvena postaja Stražišče (dislocirana enota ZD Kranj z ambulantami splošne medicine in zobozdravstvo za odrasle)	Baragov trg 2
Bolnišnica za ginekologijo in porodništvo Kranj, specialistične ambulante Kranj	Kidričeva 39
Prva zdravstvena asistenca d.o.o. Doktor 24 asistenca	Savska cesta 3

zagotavlja obiske Hišnega zdravnika na domu v krogu 5 km od središča Kranja	
25 koncesionarjev	

Prostorska umeščenost zobozdravstvenih storitev

Spodnja preglednica nakazuje prostorsko distribucijo zobozdravstvenih storitev (ne gre za pregled nosilcev dejavnosti), vidna je koncentracija na Gosposvetski ulici, večina ambulant je koncesionarskih.

*Preglednica BZ-3: Zobozdravstvo (*Vir: https://www.kranj.si/kranj-moje-mesto/zdravstvo/koncesionarji, na dan 21.april 2022)*

Zobozdravstvo	Naslov
Zobna poliklinika Kranj	Gosposvetska 10 a, 4000 Kranj
Koncesionarji	
Zobozdravstveno varstvo odraslih*	
	Gosposvetska 10 a, 4000 Kranj
	Žanova 3, 4000 Kranj
	Tekstilna ul. 17, 4000 Kranj
	Pante 11, 4000 Kranj
	Vrečkova ul. 3, 4000 Kranj
	Ljubljanska 24 a, 4000 Kranj
	Gosposvetska 10 b, 4000 Kranj
Zobozdravstveno varstvo otrok in mladine*	
	Žanova 3, 4000 Kranj
	OŠ Franceta Prešerna, Kidričeva 49, 4000 Kranj
	Gosposvetska 10 b, 4000 Kranj
Specialist zobne in čeljustne ortopedije	
	Gosposvetska 10 b, 4000 Kranj

* Načrtuje se, da se bo zobna ambulatna za šolske otroke vzpostavila nazaj na OŠ Jakob Aljaž (vir: MO Kranj)

Prostorska umeščenost ambulant

Preglednica BZ-4: Ambulante (Vir: https://www.kranj.si/kranj-moje-mesto/zdravstvo/koncesionarji)

Ambulante Koncesionarji	NASLOV
SPLOŠNA MEDICINA	Gosposvetska 10 a
ŠOLSKA MEDICINA	Gosposvetska 10
PATRONAŽA	Bleiweisova 6
GINEKOLOGIJA IN PORODNIŠTVO	Škofjeloška c. 6

Preglednica BZ-5: Zasebne ambulante

Zasebne ambulante	Naslov
AMBULANTA ZA OTROŠKO IN MLADOSTNIŠKO PSIHIATRIJO, EMOTIVA d. o. o.	Koroška cesta 2, Stara pošta
GASTROENTEROLOŠKA ENDOSKOPSKA AMBULANTA, DIAGNOSTIKA d.o.o. Kranj	Gosposvetska ulica 10a
INTERNISTČNA AMBULANTA ZA PLJUČNE BOLEZNI VELOG, Zdravstveni center, d.o.o.	Cesta Jaka Platiše 21
BOLNIŠNICA GOLNIK - KLINIČNI ODDELEK ZA PLJUČNE BOLEZNI IN ALERGIJO	Golnik 36

ZASEBNA ORDINACIJA DAMIJANA POGAČNIK PETERNEL, dr. med., spec. spl. med. – koncesionarka splošne medicine	Gosposvetska 10a
DERMATOVENEROLOGIJA ZASEBNA DERMATOLOŠKA AMBULANTA Lina Virnik Kovač, dr.med, spec.dermatovenerologije	Mlaška cesta 109
DERMATOLOŠKA ZASEBNA ORDINACIJA Natalija Evdakova, dr. med. spec. Dermatovenerolog	Bleiweisova ulica 16

Prostorska umeščenost lekarniške dejavnosti

Lekarniško dejavnost kot del zdravstvene dejavnosti opravljajo Gorenjske lekarne (javni zavod, katerih soustanoviteljica je Mestna občina Kranj skupaj z ostalimi gorenjskimi občinami) in zasebne lekarne (zasebni koncesionarji), zagotovljena je tudi spletna lekarna.

Preglednica BZ-6: Gorenjske lekarne

Lekarniška dejavnost - Gorenjske lekarne	**Naslov**
Gorenjske lekarne	Gosposvetska 12
Lekarna Kranj	Bleiweisova ulica 8
Lekarna Planina	Lojzeta Hrovata 4a
Lekarna Planina II	Cesta 1. maja 77
Lekarna Primskovo	Žanova ulica 3
Lekarna Stražišče*	Baragov trg 2

* Načrtuje se širitev, trenutno se izdeluje projektna dokumentacija (vir: MO Kranj)

V MO Kranj opravljajo koncesijsko dejavnost na področju lekarniške dejavnosti 3 koncesionarji. Status zasebnih lekarn se razlikuje od javnih in bolnišničnih lekarn, s tem pa tudi njihovo delovanje in interesi.

Preglednica BZ-7: Lekarniška dejavnost – koncesionarji Vir: https://www.kranj.si/kranj-moje-mesto/zdravstvo/koncesionarji

Lekarniška dejavnost – zasebni koncesionarji	**Naslov**
Lekarna pri Kranjskem orlu	Glavni trg 21
Lekarna Mlaka – Žbontar Urša	Golniška cesta 105
Lekarna Savski otok	Stara cesta 25b

Spletna lekarna

Preglednica BZ-8: Spletna lekarna Vir: https://www.gorenjske-lekarne.si/spletna-lekarna

Lekarniška dejavnost	**Naslov**
Spletna lekarna	https://www.gorenjske-lekarne.si/spletna-lekarna

Skladno z Zakonom o lekarniški dejavnosti[3], se lekarna ustanovi, če število prebivalcev na gravitacijskem območju lekarne presega 6000. Podružnica lekarne se ustanovi na območjih, kjer število prebivalcev na gravitacijskem območju podružnice presega 2500 in je v kraju organizirana zdravstvena dejavnost na primarni ravni.

Število prebivalcev na lekarno v MO Kranj znaša 7.098.

[3] Zakon o lekarniški dejavnosti (Uradni list RS, št. 85/16, 77/17, 73/19 in 186/21), http://www.pisrs.si/Pis.web/pregledPredpisa?id=ZAKO7375

Število prebivalcev na lekarno

*Preglednica BZ-9: Število prebivalcev na lekarno (*Vir: Statistični urad RS, stanje na dan 1. 7. 2021)*

Občina	Število prebivalcev *	Število lekarn	Število prebivalcev na lekarno
Kranj	56.784	5 + 3 koncesijske	7. 098

Patronažna služba

Ena patronažna sestra poskrbi za okoli 50 starejših nad 65 let in ima od 2500 do 3000 pacientov (vir: Strategija varstva starejših MO Kranj, str. 12).

Preglednica BZ-10: Patronažna služba

Patronažna služba	št. zaposlenih patronažnih sester
Javna služba v Kranju	24
Koncesija	1

n

Prostorska umeščenost defibrilatorjev v Mestni občini Kranj

Preglednica BZ-11: Defibrilatorji (vir: https://www.kranj.si/kranj-moje-mesto/zdravstvo/defibrilatorji-v-kranju)

Stavba, kjer se nahajajo defibrilatorji	Naslov
Exoterm Kranj	Struževo 66, Kranj
Sava Kranj, Sava Tires	Škofjeloška cesta 6, Kranj
Gorenjske lekarne - Lekarna Planina II (Qlandia)	Cesta 1. maja 77, Kranj
Mestno pokopališče Kranj	Cesta talcev 92, Kranj
Osnovna šola Jakoba Aljaža Kranj	Tončka Dežmana 1, Kranj
Iskraemeco d.d.	Savska loka 4, Kranj
Pošta Slovenije, Pošta Kranj	Poštna ulica 4, Kranj
Mercator d.d., hipermarket Savski otok Kranj	Stara cesta 25, Kranj
Mobitel, MC Kranj	Koroška cesta 19, Kranj
Mestna občina Kranj	Slovenski trg 1, Kranj
Mercator d.d., hipermarket Primskovo Kranj	Cesta Staneta Žagarja 69, Kranj
Vhod v upravno stavbo Komunale Kranj	Ulica Mirka Vadnova 1, Kranj
BANKA KOPER d.d.	Likozarjeva ulica 1, Kranj
Telekom Slovenije d.d.	Ulica Mirka Vadnova 13, Kranj
Dom Krajanov Primskovo	Jezerska c. 41, Kranj
Adriatic Slovenica, PE Kranj	Kidričeva 2, Kranj
Zavod za zdravstveno varstvo Kranj	Gosposvetska 12, Kranj
OZRK Kranj	Bleiweisova 16, Kranj
ZAVAROVALNICA TRIGLAV, d.d., OE Kranj	Bleiweisova cesta 20, Kranj
JZ Gasilsko reševalna služba	Bleiweisova 34, Kranj
Tribuna Hribček ob nogometnem stadionu Kranj	Partizanska 37, Kranj
OŠ Helene Puhar Kranj	Kidričeva cesta 51, Kranj
Dom na Joštu	Sveti Jošt nad Kranjem 2, Kranj

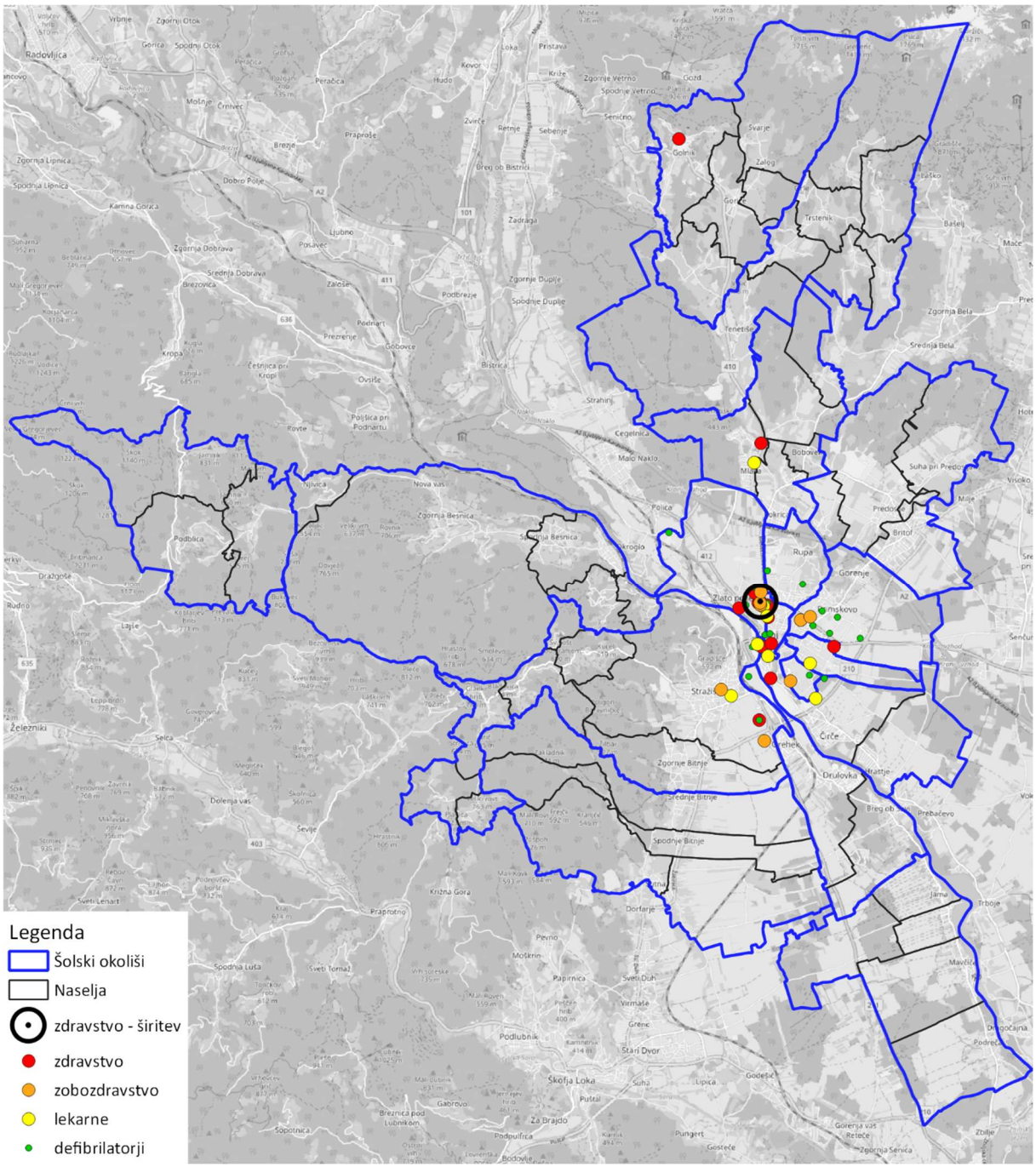

Slika B-13: Prostorska umeščenost zdravstvene dejavnosti v Mestni občini Kranj; zaradi primerljivosti z drugimi grafičnimi prikazi v tej študiji so prikazane tudi meje šolskih okolišev, čeprav vsebinsko ne igrajo vloge

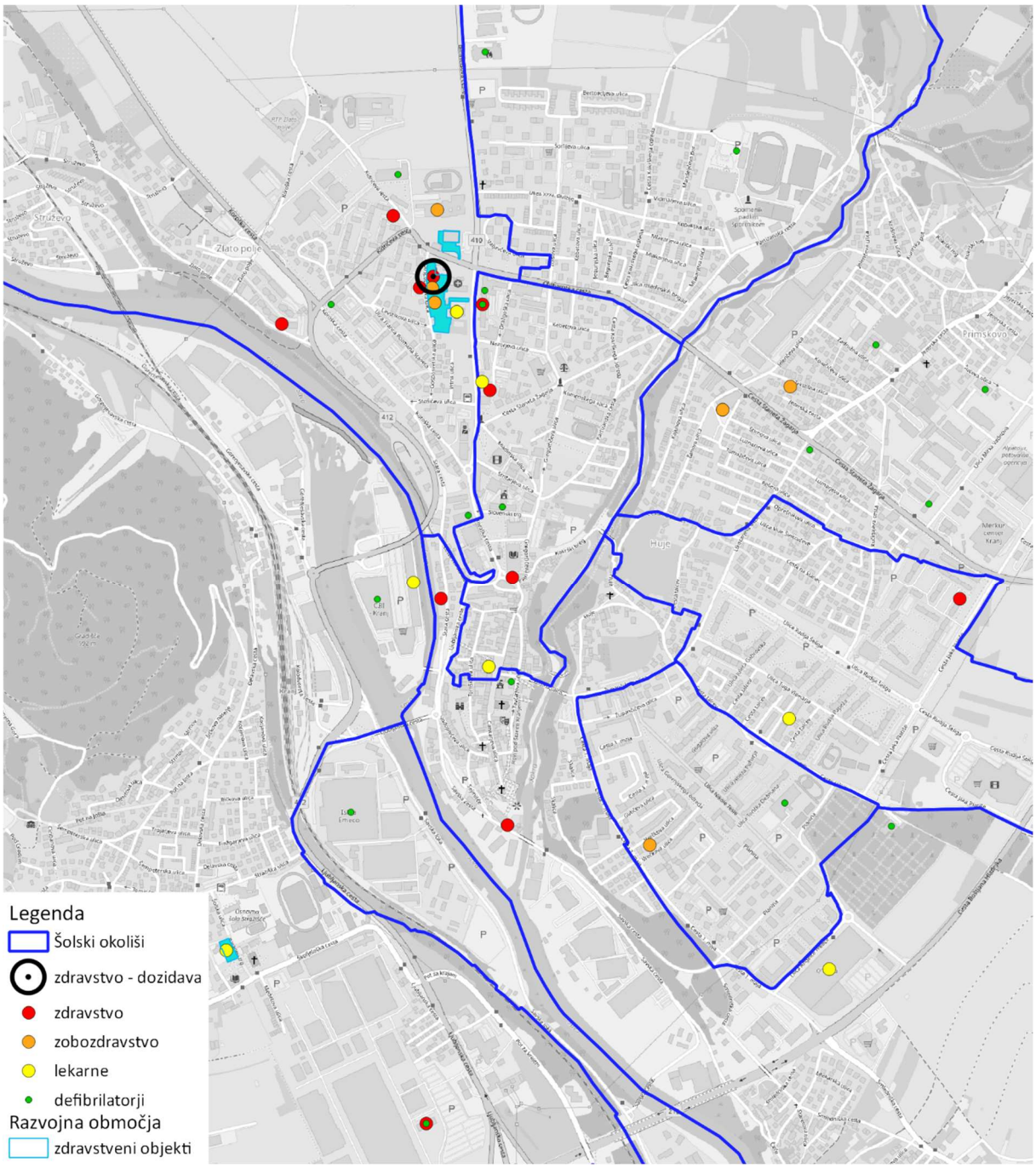

Slika B-13a: Prostorska umeščenost zdravstvene dejavnosti v Mestni občini Kranj; zaradi primerljivosti z drugimi grafičnimi prikazi v tej študiji so prikazane tudi meje šolskih okolišev, čeprav vsebinsko ne igrajo vloge

Projekcija potreb v zdravstvu - število opredeljenih pacientov

Zdravniki družinske medicine in pediatrije na primarni ravni zdravstvene dejavnosti lahko odklonijo opredeljevanje novih zavarovanih oseb, ko dosežejo obremenitev 1895 glavarinskih količnikov.[4]

Pri zobozdravstvu normativi oz. glavarinski količniki niso postavljeni. Pri projekciji potrebnega dodatnega števila timov se upošteva število opredeljenih pacientov na zobozdravnika: 1.000 opredeljenih pacientov pri otrocih in mladini; 1.500 oz. 1.800 pri odraslih z upoštevanjem 10% tolerance.

[4] https://partner.zzzs.si/wps/portal/portali/aizv/zdravstvene_storitve/izbira_osebnega_zdravnika/seznam_zdr_v_spl_amb_otr_in_sol_dispan/, 21. april 2022

Potrebe po novih zmogljivostih na področju zdravstvene dejavnosti glede na trenutno stanje v MO Kranj

Po podatkih MO Kranj se ocenjuje, da je vsaj 6.000 občanov brez izbranega zdravnika, problem pa se bo še povečal, ko bodo odšli v pokoj starejši zdravniki, ki imajo veliko glavarino (ob upokojitvi je zavarovancev skoraj za 2 ambulanti). Nemogoče je ugotoviti, koliko jih je samo iz MO Kranj (ne iz UE Kranj), saj so med opredeljenimi pacienti tudi ljudje iz Ljubljane in drugod.

Po podatkih MO Kranj se ocenjuje, da je potrebno zagotoviti dodatne prostore za širjenje zdravstvene in lekarniške dejavnosti.

Preglednica BZ-12: Potrebe po osnovni zdravstveni oskrbi glede na starostne skupine v MO Kranj, kot jih je opredelila demografska študija; metodološko opozorilo: tovrstne storitve v MO Kranj uporabljajo tudi prebivalci izven MO Kranj, zato prihaja do preobremenitev

Starostno obdobje	*Št. oseb*	*Oblika osnovne zdravstvene oskrbe (in normativ)*
0 let - 5 let	2.790	pediatrija
6 let - 14 let	5.960	šolski dispanzer
15+	48.034	ambulanta družinske medicine (1.895 = glavarinski količnik; min. št. potrebnih programov po normativu je 25,3)

Predvidene novogradnje in dozidave za potrebe zdravstvene dejavnosti

V spodnji preglednici so navedene nekatere možnosti za potrebe širjenja zdravstvene in lekarniške dejavnosti v MO Kranj.

Preglednica BZ-13: Predvidene novogradnje in dozidave za potrebe zdravstvene dejavnosti (Vir: MOKR, 2021)

Enote /območje	Kapacitete
ZD Kranj	Predvidena je dozidava obstoječega ZD Kranj za potrebe ureditve satelitskega urgentnega centra. ZD Kranj zaradi prostorske stiske trenutno najema prostore tudi drugod. Načrtovan je odkup dodatnih prostorov v ZD Kranj in sicer 486 m2, vendar se še vedno čaka na objavo namere o prodaji s strani lastnika, ki je o interesu za nakup s strani MOK seznanjen, ne more se pa z gotovostjo trditi, da bodo prostore lahko tudi kupili.
Severna vrata	Predvidena gradnja Severnih vrat (med Kidričevo in Bleiweisovo cesto) – projekt javno-zasebnega partnerstva (velik poslovno-stanovanjski kompleks, ki bo pretežno namenjen zdravstveno-storitveni dejavnosti za potrebe zavodov Osnovno zdravstvo Gorenjske in Gorenjske lekarne ter v manjšem delu stanovanjem).
Območje stare reševalne postaje	Območje stare reševalne postaje je alternativna lokacija v kolikor se ne bo realiziral stolpič Severnih vrat, ki je predviden za zdravstveno dejavnost. Projekt ne pokrije celotne kvadrature, ki jo predvidevamo na območju stolpiča Severnih vrat.

V teku je tudi umeščanje regijske bolnišnice za področje Gorenjske regije. Ena od možnih lokacij je v MO Kranj. Ob umeščanju novih kapacitet v prostor je potreben sistemski in strateški razmislek o reševanju pomanjkljive zdravstvene infrastrukture (npr. umeščanje novih ambulant glede na olajšano dostopnost za čimvečji del populacije, dopolnjevanje zdravstvenih in drugih storitev glede na njihove sinergije). Razmislek je potreben tudi v zvezi z razvojem izobraževalnih in drugih programov v podporo izvajanja socialne in zdravstvene oskrbe

v občini in širše (npr. Srednja zdravstvena šola, ki se lahko umešča ob predvideni regijski bolnišnici). Pri umeščanju programov v prostor je glede na njihov pomen potrebno zagotavljati primerno dostopnost s trajnostnimi mobilnostnimi načini (npr. nova regijska bolnišnica dostopna tudi s tirnim regionalnim prometom). Še drugi relevantni parametri umeščanja zdravstvenih kapacitet v prostor so vezani na vidike zagotavljanja zdravega okolja (osončenost, prevetrenost, oddaljenost od virov onesnaženja zraka ipd.).

3.2 SOCIALNO VARSTVO - STANJE, POTREBE IN NAČRTI

V MO Kranj je bilo leta 2021 (podatek iz meseca junija) 56.784 prebivalcev, od tega starejših od 65 let **10.664** prebivalcev, kar pomeni, da je že 18.78% prebivalstva starega nad 65 let. Na ravni Gorenjske regije je bilo 211.501 prebivalcev, od tega starejših od 65 let 41.101 prebivalcev, kar pomeni še višji odstotek - 19.43% vseh prebivalcev je starih nad 65 let.

Na ravni Slovenije bo po podatkih EUROPOP2018 delež starih rasel in bo leta 2030 predvidoma znašal že 25,0%, leta 2050 pa kar 31,3% vsega prebivalstva.

Po statističnih ocenah se bo delež starih v Mestni občini Kranj še povečeval, s tem pa tudi potrebe po oskrbi starejših.

Mrežo javne službe za institucionalno varstvo doma za starejše zagotavlja država in je v pristojnosti MDDSZ (Strategija varstva starejših v MO Kranj za obdobje 2020-2024). V Strategiji varstva starejših v MO Kranj za obdobje 2020-2024 je zapisano tudi, da institucionalno varstvo starejših opravlja dom za starejše. Dom za starejše opravlja tudi naloge, ki obsegajo pripravo okolja, družine in posameznikov na starost.

Prostorska umeščenost in zmogljivost obstoječih kapacitet objektov za socialno varstvo

Zmogljivost obstoječih kapacitet v Območni enoti ZZS Kranj je prikazana v spodnji preglednici, ki je narejena na osnovi podatkovne baze »Pregled prošenj in prostih mest v domovih za starejše in posebnih socialno varstvenih zavodov«, ki se nahaja na https://servis.ssz-slo.si/porocilo.pdf, na dan 23.3.2022 (podatki se tekoče generirajo). Vsi domovi za starejše, ki sodijo v območno enoto ZZZS Kranj, so popolnoma zasedeni, izjema je Dom dr. Janka Benedikta, Radovljica (4 prosta mesta in Dom Petra Uzarja, Tržič (eno prosto mesto). Dom upokojencev Kranj ima kapaciteto 214 ležišč.

Na osnovi pregleda prošenj in prostih mest v domovih za starejše in posebnih socialno varstvenih zavodih https://servis.ssz-slo.si/porocilo.pdf, na dan 23.3.2022 je bilo v Domu upokojencev Kranj evidentiranih 1375 prošenj, od tega je bilo aktualnih 204 prošenje za takojšnji sprejem. Potrebe v Gorenjski regiji na dan 23.3.2022, kot je prikazano v navedenem viru, znašajo **5682** čakajočih na sprejem (evidentirane aktivne prošnje), od tega **1928** aktualnih prošenj za takojšnji sprejem.

Preglednica BS-1: Zmogljivost obstoječih kapacitet v Območni enoti ZZS Kranj (vir: https://servis.ssz-slo.si/porocilo.pdf, datum podatkov: 23.3.2022)

		Izvajalec	kapaciteta	Prosta mesta	Evidentirane prošnje (aktivne)	Aktualne prošnje
1	Z	Comett domovi d.o.o., Podružnica Dom Viharnik, Kranjska Gora	134	0	25	11
2	Z	Dom sv. Marija, Srednja vas, Bohinj	70	0	404	339
3	J	Dom upokojencev dr. Franceta Bergelja Jesenice	196	0	349	60
4	**J**	**Dom upokojencev Kranj**	**214**	**0**	**1375**	**204**
5	J	Dom starejših občanov Preddvor, Enota Preddvor – sedež zavoda	187	0	22	10
6	J	Dom dr. Janka Benedika, Radovljica	222	4	1120	180
7	J	Center slepih, slabovidnih in starejših Škofja Loka	220	0	801	138
8		Dom Petra Uzarja, Tržič	227	1	796	295
8/1	J		181	SKUPNO VODENJE PROŠENJ		
8/1	J	Enota Naklo	46	SKUPNO VODENJE PROŠENJ		
9	Z	SVZ Taber, Cerklje	156	0	790	631
	SKUPAJ PROŠENJ		**1626**	**5**	**5682**	**1928**

Spodnja preglednica prikazuje zmogljivost obstoječih kapacitet v Domu upokojencev Kranj. Stalna nastanitev je na voljo starejšim osebam, starim 65 let in več (www.du-kranj.si/nastanitev-in-oskrba). Na dan 31.12.2021 je bilo vključenih 209 občanov, od tega 199 iz Mestne občine Kranj (95%), ostali pa prihajajo iz drugih občin po Sloveniji.

Preglednica BS-2: Zmogljivost obstoječih kapacitet v Domu upokojencev Kranj (vir: Strategija varstva starejših v MO Kranj za obdobje 2020-2024, str 21 in https://www.du-kranj.si/nastanitev-in-oskrba)

Naziv institucije	naslov	socialna storitev	kapacitete	potrebe
Dom upokojencev Kranj	Cesta 1. maja 59	Namestitvene zmogljivosti v domovih za starejše z dnevnim varstvom; Skupina za samopomoč za starejše ljudi; Pomoč in oskrba na domu; Stanovalci, ki zaradi starostne demence potrebujejo posebno nego in oskrbo, so lahko nameščeni na varovanem oddelku.	Kapacitete doma so: 214 ležišč za institucionalno varstvo (od tega 8. za začasno varstvo in 30 za dnevno varstvo, 206 za celodnevno varstvo). Na varovanem oddelku je prostora za 43 uporabnikov zaradi starostne demence. Starejše osebe lahko bivajo v 113 enoposteljnih sobah, 2 apartmajih in 44 dvoposteljnih sobah.	Potrebe v Gorenjski regiji na dan 23.3.2022, kot je prikazano v navedenem viru (https://servis.ssz-slo.si/porocilo.pdf), znašajo **5682** čakajočih na sprejem (evidentirane aktivne prošnje), od tega **1928** aktualnih prošenj za takojšnji sprejem.

Medgeneracijski center

Medgenaracijski center je na naslovu Cesta talcev 7, upravljalec centra je Ljudska univerza Kranj. Dejavnosti oz. programi, ki jih ponuja medgeneracijski center, pomembno prispevajo k zvišanju kakovosti življenja starejših prebivalcev in hkrati omogočajo prenos socialnih in drugih veščin med generacijami. Zato je medgeneracijske centre potrebno krepiti kot pomemben del omrežja socialne oskrbe, predvsem razvijati programe, ki so odzivni na generacijske potrebe hitro spreminjajočega socio-tehnološkega ustroja sodobne družbe.

Varstveno delovni centri

Varstveno delovni centri oz. njihove enote v širšem prostoru MO Kranj so prikazane v spodnji preglednici.

Preglednica BS-3: Varstveno delovni centri (vir: https://www.vdc-kranj.com/)

VARSTVENO DELOVNI CENTER KRANJ				
Naziv enote	Naslov	Socialna storitev	Kapacitete zavoda	Potrebe po novih prostorih
Enota Kranj	Kidričeva cesta 51, Kranj (sedež zavoda z upravo)	Izvaja storitev vodenja, varstva in zaposlitve pod posebnimi pogoji (storitev VVZPP), storitev se izvaja v dopoldanskem času, traja 8 ur, od ponedeljka do petka	60 uporabnikov **(43 vključenih iz MOK)**	Na seznamu čakajočih je 30 upravičencev - potreba po dodatnih

Enota Škofja Loka	Stara Loka 31a, Škofja Loka	Storitev VVZPP	56 uporabnikov **(3 vključeni iz MOK)**	prostorih v kapaciteti dveh delavnicah (15 uporabnikov) s pripadajočo infrastrukturo
Enota Tržič	Cesta na Loko 2, Tržič	Storitev VVZPP	15 uporabnikov **(0 vključenih iz MOK)**	
Enota Šenčur	Delavska 24, Šenčur	Storitev VVZPP	35 uporabnikov **(3 vključeni iz MOK)**	
Enota storitve institucionalnega varstva - IV	Stara Loka 31a, Škofja Loka	Storitev posebnega institucionalnega varstva odraslih (IVO) – 16 in 24 urna oblika storitve - bivanja, ki uporabnikom – stanovalcem, odraslim osebam z motnjo v duševnem razvoju nadomešča ali dopolnjuje funkcijo doma ter dodatno zagotavlja še posebne oblike varstva.	16-urna storitev 23 uporabnikov (iz MOK že upoštevani pri storitvi VVZPP) 24-urna storitev 7 uporabnikov **(2 vključena iz MOK)**	Na seznamu čakajočih je 28 upravičencev (6 iz MOK) Glede na seznam čakajočih - potreba po stanovanjski skupini (do 8 uporabnikov)

Načrtovane kapacitete za oskrbo starejših v Mestni občini Kranj

V Strategiji varstva starejših v MO Kranj za obdobje 2020-2024 se navaja, da je plan mrežo institucionalnega varstva dograjevati in širiti (novi dom za starejše, novi dnevni center, oskrbovana stanovanja, bivalne skupnosti in krizne namestitve za starejše).

V nadaljevanju so prikazane načrtovane kapacitete za socialno varstvo, in sicer domovi starostnikov in bivalne enote, ter oskrbovana stanovanja, ki se bodo gradila na že definiranih razvojnih območjih, kot je navedeno v spodnjih preglednicah. Gre za gradnjo objekta Doma starostnikov Zlato polje s kapaciteto **150 ležišč**, za celodnevno institucionalno varstvo, začasno varstvo in dnevno varstvo, ter na Planini gradnja objekta za dnevno varstvo za 30 starostnikov, ki še ne potrebujejo celodnevne stacionarne oskrbe, ampak si želijo pomoč za določeno število ur. Poleg tega v Mestni občini Kranj so načrtovana tudi oskrbovana stanovanja in sicer v Kranjski iskrici 58 enot, ki je del večjega stanovanjskega kompleksa, ter objekt Šmarjetni dvori (nekdanji Samski dom Stražišče) in sicer kapacitet 30 oskrbovanih stanovanj oziroma 60 ležišč in dodatnih 36 stanovanj oziroma 114 ležišč, ter 34 oskrbovanih stanovanj v večstanovanjskem objektu s pripadajočimi skupnimi prostori na Planini (porušili samski dom), ki se že gradijo. Skupaj torej 158 oskrbovanih stanovanj s pripadajočimi prostori.

Načrtovani domovi starostnikov in bivalne enote

Spodnja preglednica prikazuje kapacitete Doma starostnikov Zlato polje (KR Z 3), ki zagotavlja 150 ležišč in dve bivalni enoti za dementne osebe. S tem bo MO Kranj izboljšal dostopnost tovrstne infrastrukture za starejše prebivalce.

Preglednica BS-4: Načrtovani domovi starostnikov in bivalne enote v Mestni občini Kranj (vir: MO Kranj, 2021)

naziv	območje	Kapacitete
19	Dom starostnikov Zlato Polje KR Z 3	150 postelj/ležišč (za celodnevno institucionalno varstvo, od tega tudi 2 bivalni enoti za dementne osebe

Načrtovana oskrbovana stanovanja v Mestni občini v Mestni občini Kranj

Oskrbovana stanovanja predstavljajo možnost bivanja predvsem za starejše od 65 let in invalide, ki so še dovolj samostojni, da ne potrebujejo tuje oskrbe in nege v večjem obsegu. Oskrbovana stanovanja s tem zagotavljajo uporabnikom avtonomnost in zasebnost.

Preglednica BS-5: Načrtovana oskrbovana stanovanja v Mestni občini Kranj (Vir: MO Kranj, 2021)

naziv	območje	kapacitete
7	Kranjska iskrica * KR PL 37	58 oskrbovanih stanovanj
16	Šmarjetni dvori (Samski dom Stražišče) KR ST 18	30 oskrbovanih stanovanj (60 ležišč) 36 stanovanj (114 ležišč)
20	Planina KR PL 23/1, KR PL 23/2, KR PL 23/3 Planina (porušili Samski dom)	34 oskrbovanih stanovanj v večstanovanjskem objektu - bivalne enote s pripadajočimi skupnimi prostori. Objekt je **v gradnji**

Dnevno varstvo

Spodnja preglednica prikazuje načrtovane programe dnevnega varstva v MO Kranj.

Preglednica BS-6: Dnevno varstvo v Mestni občini Kranj (Vir: Strategija varstva starejših v MO Kranj za obdobje 2020-2024, str 21 in TUS Kranj, Socio-ekonomska in okoljska analiza, str. 43, 44)

naziv	območje	socialna storitev	kapacitete
19	Dnevno varstvo starejših v Domu upokojencev Zlato polje	Dnevno varstvo, nekaj ur na dan za uporabnike nad 65 let. Program bo izvajal Dom upokojencev Kranj	
20	Planina – dnevno varstvo KR PL 23/1, KR PL 23/2, KR PL 23/1,	Program bo izvajal Dom upokojencev Kranj	Dnevno varstvo za 30 starostnikov (ki še ne potrebujejo celodnevne stacionarne oskrbe, ampak si želijo pomoč za določeno število ur).

Vas za dementne oz. Soseska za seniorje

Preučuje se možnost zagona projektov Soseska za seniorje in vasi za dementne. Zemljišče je še v postopku urejanja na UOP.

Druge oblike varstva

V Strategiji varstva starejših v MO Kranj za obdobje 2020-2024 se navaja, da je cilj »… zagotoviti čim bolj celovito skrb za starejše s prepletanjem razvoja institucionalne mreže z razvojem drugih organiziranih storitev v domačem okolju. Strategija varstva starejših predvideva tudi programe, ki imajo organizirane storitve v domačem okolju: **pomoč na domu, varovanje na daljavo oziroma e-oskrba, skupine za samopomoč, medgeneracijski center s svojimi programi, javna dela, doplačevanje namestitev v institucionalnem varstvu** ipd. Vzpostavitev in razvoj sodobnih (ne)institucionalnih oblik varstva starejših, ki bodo prilagojene različnim potrebam in željam uporabnikov, denimo novih oblik centrov za starejše s skupnostnimi storitvami in z zasnovo 'pametnega doma' (medicinske meritve na daljavo, digitalizacija in komunikacijska platforma s pripadajočimi aplikacijami).« (Vir: Strategija varstva starejših v MO Kranj za obdobje 2020-2024)

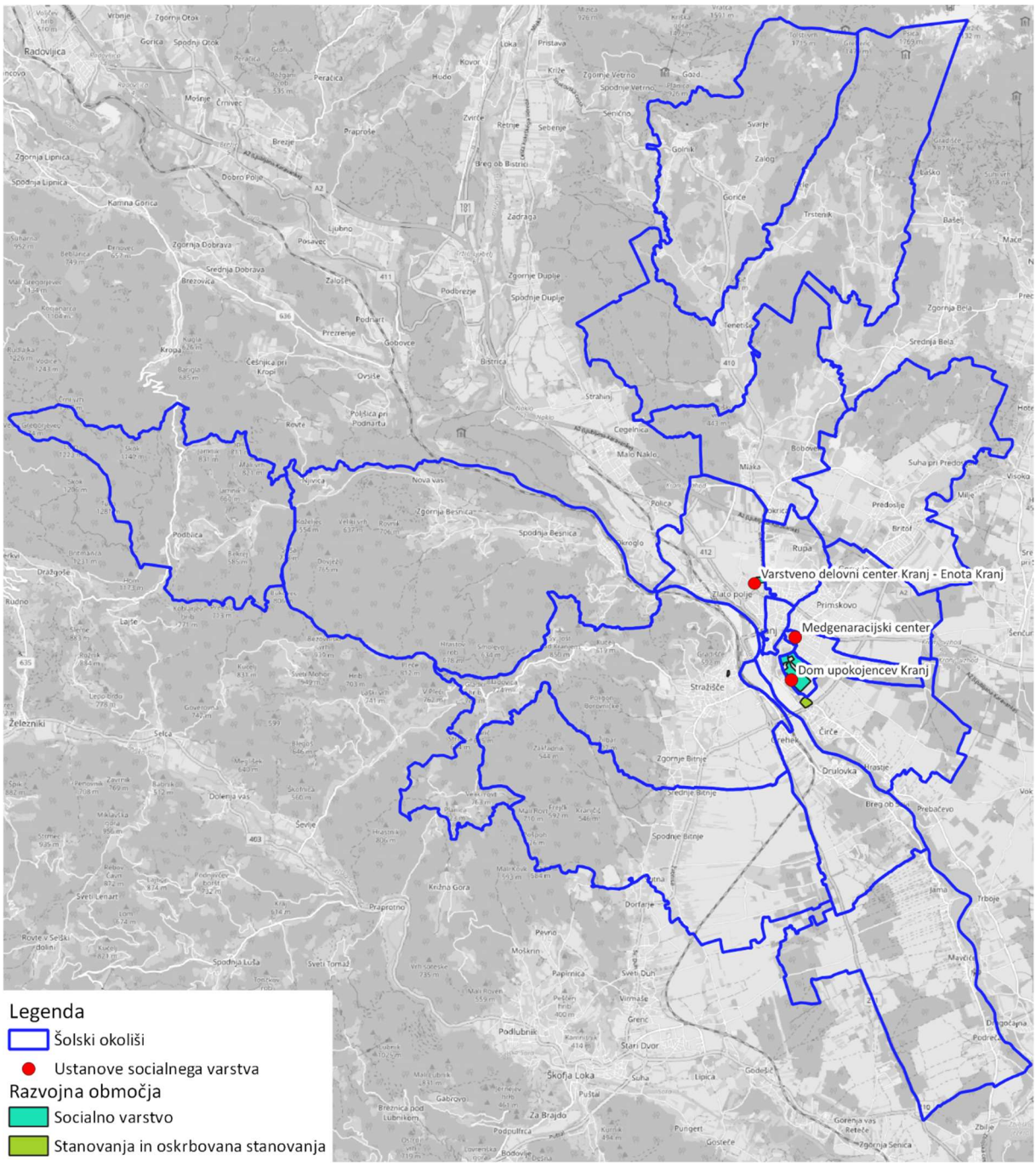

Slika BS-1: Prostorska razporeditev infrastrukture za socialno varstvo (vir: MO KR 2022, izris UIRS); zaradi primerljivosti z drugimi grafičnimi prikazi v tej študiji so prikazane tudi meje šolskih okolišev, čeprav vsebinsko ne igrajo vloge

Sklepna ugotovitve

Če upoštevamo napovedi, da bo na ravni Slovenije po podatkih EUROPOP2018 delež starih rasel in bo leta 2030 predvidoma znašal že 25,0%, leta 2050 pa kar 31,3% vsega prebivalstva, in te deleže prevzamemo tudi za MO Kranj, in če upoštevamo, da bi leta 2030 bilo število prebivalcev v Mestni občini Kranj enako (56.784 kot je leta 2021, oziroma 10.664 starejših nad 65 let), bi število starejših nad 65 let leta 2030 ob prognozi 25% znašalo 14.196.

Če privzamemo, da je v celotni populaciji starejših od 65 let delež tistih potrebnih oskrbe 4,8%, je danes takih starejših **512**, leta 2030 pa jih bo cca **681.** Po statističnih ocenah se bo delež starih tudi v Mestni občini Kranj dolgoročno še povečeval, s tem pa tudi potrebe po oskrbi starejših.

Z izgradnjo predvidenih kapacitet za socialno varstvo v Mestni občini Kranj kot so:

- domovi za starejše za celodnevno institucionalno varstvo,
- začasno varstvo in dnevno varstvo za starostnike, ki še ne potrebujejo celodnevne stacionarne oskrbe, ampak si želijo pomoč za določeno število ur,
- dnevni centri,
- oskrbovana stanovanja,
- bivalne enote in
- krizne namestitve za starejše

se bo omogočilo zagotavljanje celovite skrbi s prepletanjem razvoja institucionalne mreže z razvojem drugih organiziranih storitev v domačem okolju. Že načrtovane nove kapacitete bodo predvidoma pokrile potrebe cca 474 starejših oseb in sicer z zagotovitvijo postelj/ležišč za celodnevno institucionalno varstvo, začasno varstvo in dnevno varstvo; zagotovitvijo oskrbovanih stanovanj ter kapacitet za dnevno varstvo starostnikov, ki še ne potrebujejo celodnevne stacionarne oskrbe, ampak si želijo pomoč za določeno število ur.

Pri načrtovanju omrežja socialne oskrbe starejših je potrebno upoštevati težnjo razvoja dolgotrajne oskrbe na domu, ki stremi k čimdaljšemu bivanju na domu, zato je potrebno razviti mobilno službo za dolgoročno oskrbo. Zakon o dolgotrajni oskrbi (Uradni list RS, št. 196/21) daje velik poudarek dolgotrajni oskrbi na domu, ki pa bo, ko bo zaživela, lahko zmanjšala potrebe po domskih namestitvah.

Kot pedvideva zakon, se na podlagi analize potreb prebivalstva po dolgotrajni oskrbi (DO) z nacionalnim programom določi javna mreža DO, politika DO in načrt razvoja DO. Pri določitvi javne mreže DO na ravni statistične regije se upoštevajo naslednja merila: skupno število prebivalcev in število prebivalcev nad 65 let in nad 80 let; značaj naselij in gostota poselitve; dostopnost do različnih načinov opravljanja DO. Storitve DO se izvajajo v prostorih izvajalca DO, ki je vpisan v register izvajalcev DO, ali na naslovu, kjer uporabnik dejansko prebiva. DO na domu je oblika DO, ki se opravlja na domu upravičenca. DO v instituciji je oblika DO, ki se opravlja v obliki dnevne DO brez namestitve ali celodnevne DO z namestitvijo.

Za potrebe DO na domu je potrebno krepiti omrežje mobilne službe. Načeloma ga je smiselno disperzirati (več manjših enot na različnih lokacijah v občini), s čimer se zmanjšujejo vsakodnevne poti oz. izboljšuje dostopnost, s tem pa omogoča boljši trajnostni odtis dejavnosti. Za podrobno umeščanje v prostor je potrebna podrobna študija.

Pri razvoju storitev socialnega varstva je potrebno razvijati tudi primerne kadre, ki bodo omogočali izvajanje storitev. Po podatkih MO Kranj je na trgu delovne sile npr. trenutno zaznati večje pomankanje bolnišnično-negovalnega kadra ter kuharjev, ki pa so nujen kader za inštitucije, kot je nov Dom upokojencev Zlato polje. Problematiko je potrebno nasloviti v širšem okviru, tudi z razvojem šolskih in drugih programov za vzgojo kadrov.

Za podrobnejši vpogled v potrebne kapacitete po tipih oz. koliko postelj v domu upokojencev glede na napisane prognoze manjka in koliko od tega za dementne oz. za dnevno varstvo je potrebno izvesti podrobno raziskavo med potencialnimi uporabniki ter izvajalci storitev in prepoznati njihova razmišljanja, zmožnosti, preference.

C. RAZVOJNA OBMOČJA

V predhodnem poglavju B je bilo orisano stanje, potrebe in načrti za razvoj posameznih tipov družbene infrastrukture, to poglavje dodaja oceno potreb, ki izhajajo iz novih razvojnih območij, v katerih bodo v MO Kranj v prihodnje zagotovljene nove stanovanjske kapacitete, ki bodo vplivale tudi na potrebe po novi družbeni infrastrukturi.

1. Razvojna območja za potrebe gradnje stanovanj v Mestni občini Kranj

V spodnji preglednici so po posameznih EUP prikazana razvojna območja v MO Kranj, ki so predvidena za potrebe gradnje stanovanj, oskrbovanih stanovanj, domov starostnikov, bivalnih enot in samskih domov. Za vsako razvojno območje so prikazani naslednji podatki: koliko enot bo zgrajenih, faznost izgradnje, tipologija stavb ter predvideno obdobje gradnje.

Preglednica C.1: Razvojna območja v Mestni občini Kranj
Vir: MOKR, Št. dokumenta: 350-50/2021-10/(404102); Datum: 5.10.2021; email MOKR, datum: 03/01/2022; email MOKR, datum, 26/01/2022, email MOKR, datum: 2.2.2002; email MOKR, datum: 9.2.2002; email MOKR, datum: 18.3.2022; email MOKR, datum: 25.3.2022.

	Objekt/soseska EUP v OPN	Kapac. (št. stan. enot/postelj)	Tipologija	Predvideno obdobje gradnje	Opombe
Območja za stanovanjsko gradnjo (stanovanja)					
1	Soseska ob Savi KR SA 6/2	268 stanovanj (1. faza 180; 2. faza 89 stanovanj)	Večstanovanjski objekti	l. 2023/24 gradnja v 2 fazah	V okviru OPPN je potrebno zagotoviti 2 oddelka vrtca. Veljavni OPPN
2	OPPN Mlaka ML 7/1, ML 7/2, ML 7/3, ML 7/4, ML 7/5, ML 7/6, ML 7/8, ML 7/9, ML 7/10, ML 7/11, ML 7/12, ML 7/13	cca 400 stanovanj	Večstanovanjski objekti 17x Dvojčki 71x Enodružinske hiše 37x Vrstne hiše 7x Drugi stan. objekti 6x	l. 2023/24	Investitor večstanovanjskega objekta mora zagotoviti minimalno 4 enote vrtca. Veljavni OPPN
3	Srakovlje OPPN Na gozdni jasi SR 5	8 stanovanj (stanovanjske hiše)	enostanovanjske hiše	Po letu 2022	Veljavni OPPN
4	OPPN Golnik GO 21	32 stanovanj in 18 enostanov. hiš			
5	KR Č 4 parc. št. 127/4 k.o. Čirče	gradnja večstanovanjskega objekta, 21 stanovanjskih enot.			Objekt se že gradi.
6	KR Č 11 parc. št. 148/1, 148/3, 147/15, vse k.o. Čirče	3 večstanovanjski objekti, skupaj 24 stanovanjskih enot			
7	Čirče KR Č 12	24 stanovanjskih enot v večstanov. objektih in 5 enostanov. hiš			predviden je pričetek OPPN Investitor predlaga gradnjo 3

					večstanovanjskih objektov (cca 8 stanovanjskih enot na blok) in 5 enostanovanjskih hiš.
8	**Čirče** KR Č 14	Ni podatka.			pobuda za gradnjo večstanovanjskih objektov v SD OPN – št. 4 (postopek je v fazi usklajevanj, sprejem predviden v 2. polovici 2023). Več podatkov zaenkrat ni.
9	**Ulica Rudija Šelige** KR PL 12	88 stanovanj	6 večstanovanjskih objektov	1 objekt: l. 2022, 2 objekta: ni znano	3 objekti že stojijo 1 objekt **v postopku** pridobivanja GD 2 objekta: ni znano
10	**Kranjska iskrica** * KR PL 37	**(382** SKUPAJ) **324 stanovanj** +58 oskrbovanih – glej spodaj	Kompleks večstanovanjskih objektov	l. 2022/23 (1. faza 263, od tega 58 oskrbovanih , 2. faza cca. 119)	**V postopku** pridobivanja GD Za 1.fazo bo GD pridobljeno junija 2022, z a2.fazo konec leta 2022.
11	**OPPN Zlato polje ob Koroški cesti** KR Z 1	340-370 stanovanj (355 – upoštevano pri izračunu potreb)	Kompleks večstanovanjskih objektov	l. 2022	**Veljavni OPPN**
12	**OPPN Planina Vzhod** KR PL 22/1	170 stanovanj	7 večstanovanjskih objektov	/	Kompleks za TUŠem Investitor je Domplan. **veljavni LN, potrebne SD OPPN-ja (LN)**
13	**OPPN Britof Jug** BR 6/1	75 stanovanj (enostanovanjske in vrstne hiše)	enostanovanjski objekti in vrstne hiše	Po letu 2022	**Veljavni OPPN**
14	**OPPN Knez, Bitnje** BI 43/1, BI 43/2, BI 43/3	58 stanovanj (stanovanjske hiše)	enostanovanjske hiše		Skladno z usmeritvami OPN: v okviru OPPN je potrebno zagotoviti 2 nova oddelka vrtca in 2 oddelka šole OPPN v pripravi: narejen je koncept
15	**Srakovlje** SR 4	8 stanovanj (stanovanjske hiše)	enostanovanjske hiše	/	GD ni več veljavno. Potrebno bo novo GD. Interes za gradnjo je
16	**OPPN BI 42** BI 42/1, BI 42/2, BI 42/3	12 stanovanj (stanovanjske hiše)	enostanovanjske hiše	l. 2022/23	**Veljaven OPPN,** nekaj GD je že pridobljenih
17 !	**Primskovo** KR P 18/1	350 stanovanj	večstanovanjski objekti 4x in poslovno stanovanjski objekt (skupaj 150 stanovanj)	200 stanovanj v pet letnem obdobju In	2 večstanovanjska objekta K+P+1+2+3+M in 2 večstanovanjska objekta K+P+1+2+M,

			večstanovanjski objekt s poslovnim pritličjem (skupaj 200 stanovanj)	150 stanovanj v 10 letnem obdobju	poslovno stanovanjski objekt K+P+1 in K+P+1+2 (cca 14.000 m2 bruto tlorisa stanovanjskih površin, 3.900 m2 bruto tlorisa poslovnih površin) z garažno hišo (bruto 4.000 m2) - skupaj približno 150 novih stanovanj družbe GGD - stanovanja bodo vseljiva predvidoma v roku 10 let in Podkleten večstanovanjski objekt s poslovnim pritličjem K+P+1+2+3+4 (36 stanovanj) na naslovu Ručigajeva 5, poslovna stolpnica/ hotel P+15 (20) z večstanovanjskimi stavbami – skupaj približno 200 novih stanovanj s poslovnimi objekti podjetja Saning – stanovanja bodo vseljiva predvidoma v roku 5 let.
Območja za gradnjo za potrebe socialnega varstva					
10	Kranjska iskrica * KR PL 37	58 oskrbovanih stanovanj	Kompleks večstanovanjskih objektov	l. 2022/23	V **postopku** pridobivanja GD
18	Šmarjetni dvori (Samski dom Stražišče) KR ST 18	36 stanovanj (114 ležišč) 30 oskrbovanih stanovanj (60 ležišč)	Večstanovanjski objekt	l. 2022	Vloga za izdajo GD je **v postopku**
19	Dom starostnikov Zlato Polje KR Z 3	150 postelj/ležišč	Dom starostnikov	l. 2022/23	Arhitekturni natečaj je zaključen, projektiranje je v zaključni fazi.
20	Planina KR PL 23/1, KR PL 23/2, KR PL 23/3,	34 bivalnih enot s pripadajočimi skupnimi prostori	Oskrbovana stanovanja v večstanovanjskem objektu	l. 2022/23	Objekt je **v gradnji**

Na spodnjih slikah so poleg razvojnih območij iz zgornje preglednice (Slika C-1) prikazana tudi nezazidana stavbna zemljišča (Slika C-2). Za nezazidana stavbna zemljišča v primeru, ko pride do njihove polne aktivacije oz. pozidave, se bodo povečale potrebe po družbeni infrastrukturi, in takrat bo potrebno natančneje preučiti zlasti zemljišča za stanovanjsko gradnjo oz. preveriti, kakšne gostote so predvidene in kakšno potencialno mešanje dejavnosti bo predvideno i na tej osnovi natančneje oceniti potencialni vpliv nezazidanih stavbnih zemljišč na potrebe po dodatni družbeni infrastrukturi v prihodnosti. Trenutno prikazani podatki okvirno nakazujejo, kam bo v prihodnosti usmerjen razvoj.

Spodnji sliki podatke prikazujeta v okviru posameznih šolskih okolišev z namenom preveriti vpliv novih razvojnih območij na potrebe po vrtčevskih in šolskih kapacitetah (glej tudi naslednje podpoglavje). Slika C-1 prikazuje prostorsko razpršenost območij za stanovanjsko gradnjo (stanovanja) ter območij za gradnjo za potrebe socialnega varstva. V območju »Kranjska iskrica« prihaja do mešanja stanovanj in oskrbovanih stanovanj, zato je na karti prikazano s posebno kategorijo (rdeča barva).

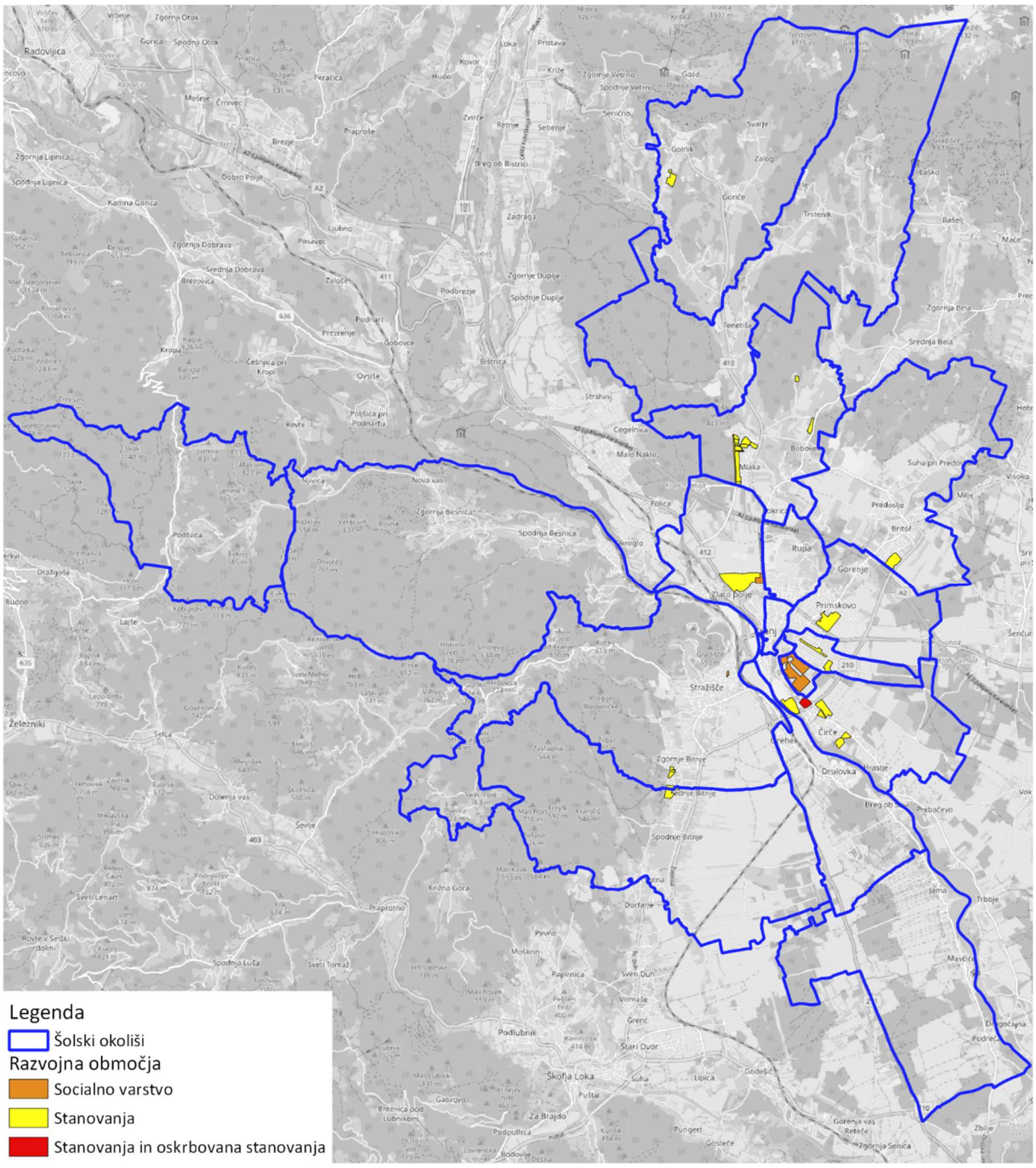

Slika C-1: Razvojna območja znotraj posameznih šolskih okolišev v Mestni občini Kranj (izris UIRS)

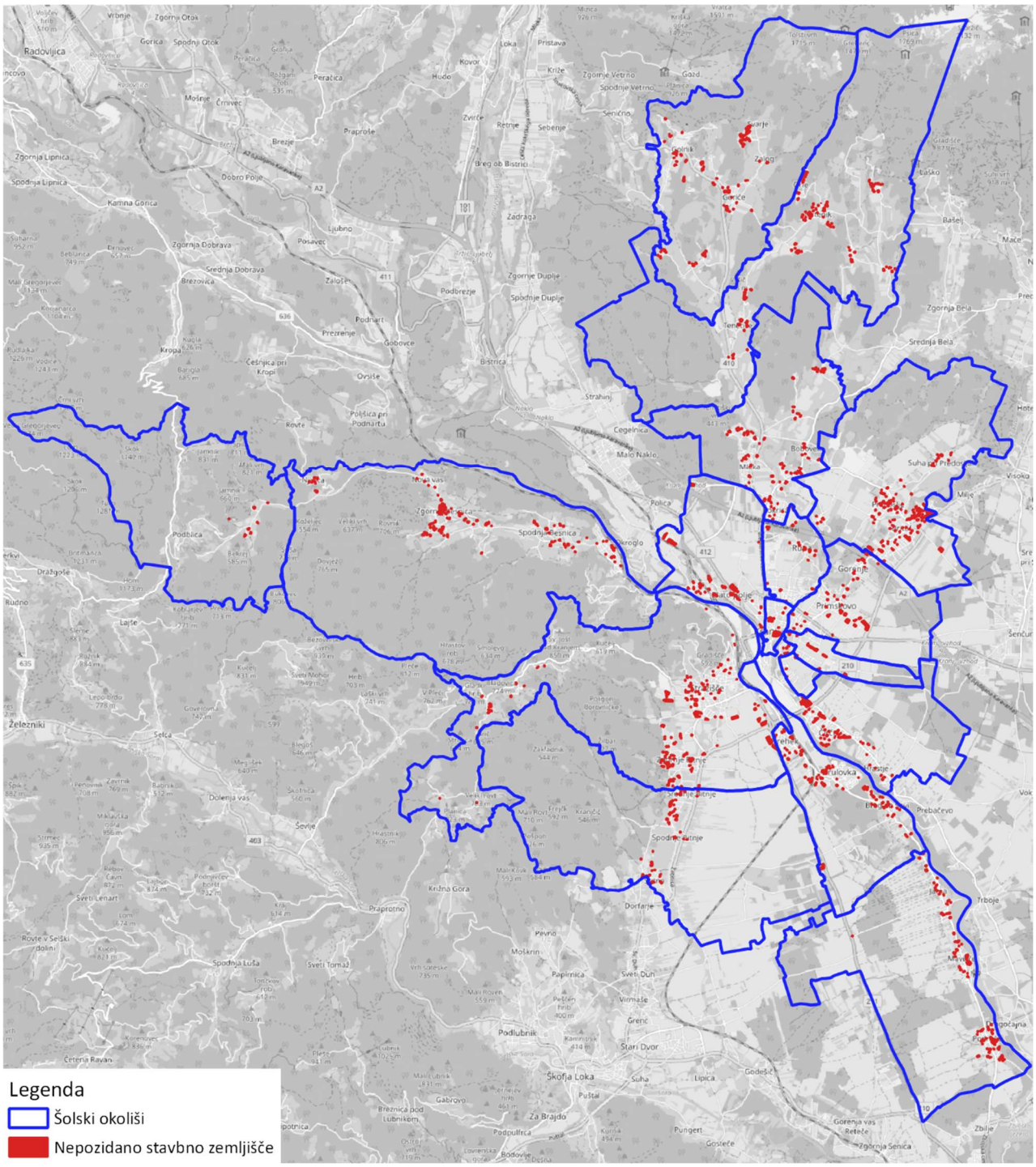

Slika C.2: Nezazidana stavbna zemljišča znotraj posameznih šolskih okolišev v Mestni občini Kranj; Vir: MOKR, 2022 (izris UIRS)

2. Vpliv razvojnih območij na potrebe po družbeni infrastrukturi v Mestni občini Kranj

Nova razvojna območja namenjena stanovanjski gradnji bodo povečala potrebe po družbeni infrastrukturi (npr. vpliv na potrebne kapacitete vrtcev in šol), hkrati bodo nove nastanitvene kapacitete za starejše prebivalstvo ublažile primanjkljaj tovrstnih nastanitev.

2.1 Potrebe po šolah in vrtcih na osnovi načrtovanih novogradenj stanovanj v Mestni občini Kranj

Na spodnji sliki so prikazana razvojna območja znotraj posameznih šolskih okolišev ter prostorska razporeditev obstoječih osnovnih šol in vrtcev.

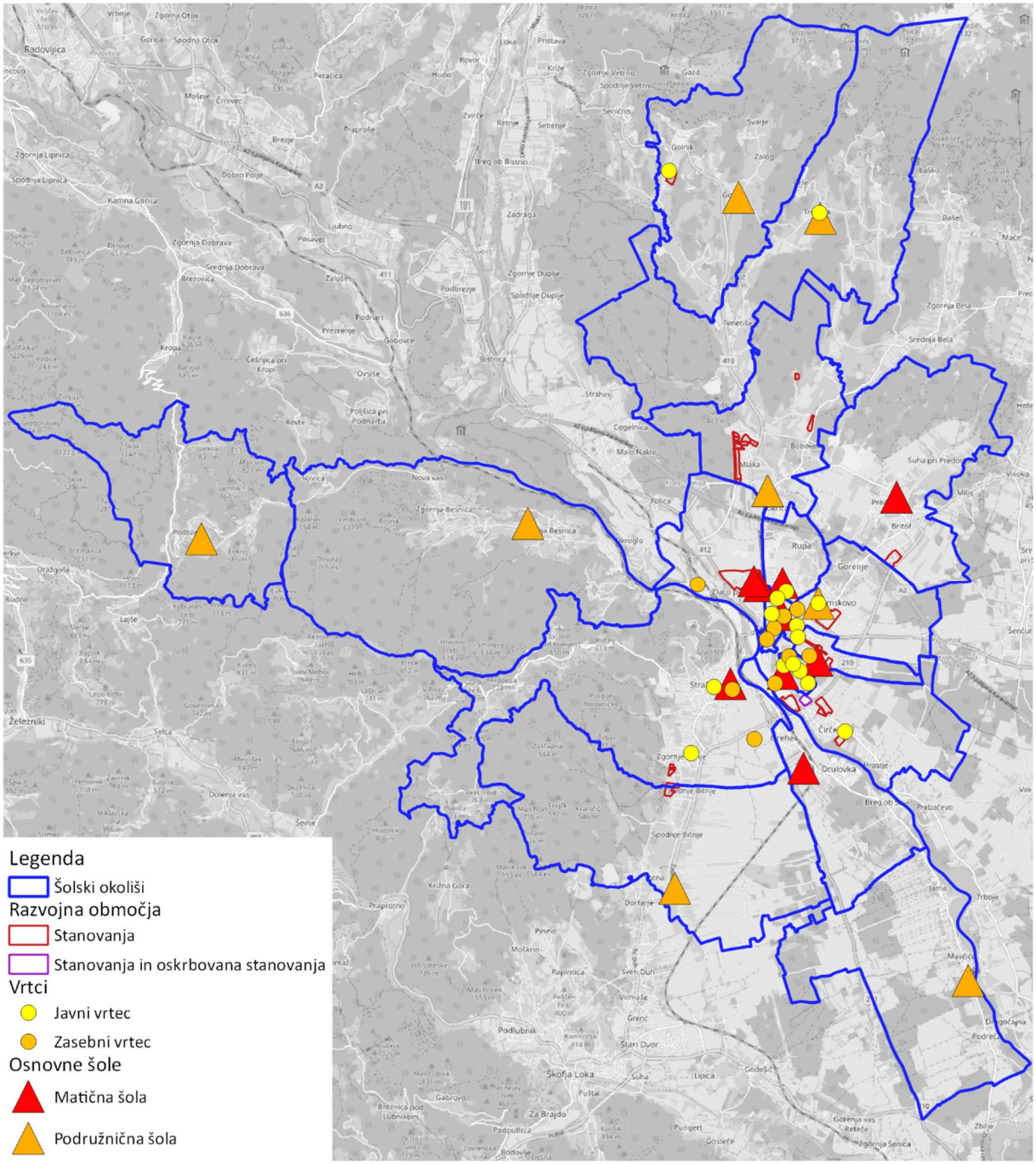

Slika C-3: Razvojna območja znotraj posameznih šolskih okolišev ter prostorska razmestitev osnovnih šol in vrtcev v Mestni občini Kranj (izris UIRS)

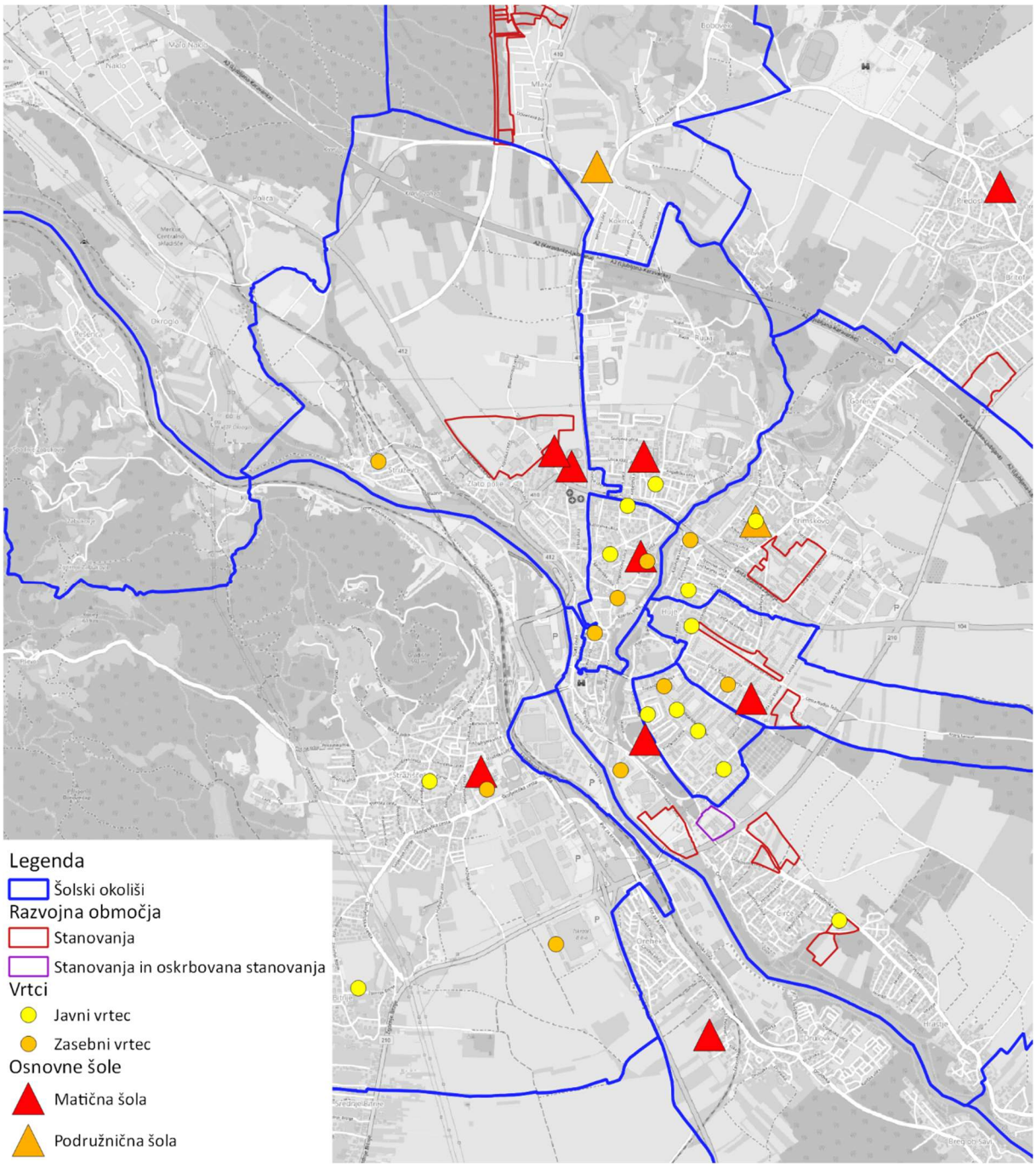

Slika C-4: Razvojna območja znotraj posameznih šolskih okolišev ter prostorska razmestitev osnovnih šol in vrtcev v Mestni občini Kranj (izris UIRS)

Na nekatere šolske okoliše razvojna območja ne bodo vplivala. Po drugi strani pa so nezazidana stavbna zemljišča razpršena po vseh šolskih okoliših, njihov razvoj bo v prihodnosti vplival na povečanje potreb po šolskih prostorih in prostorih vrtcev (glej tudi sliko C-2).

Na osnovi informacij o razvojnih območjih so glede na število predvidenih novogradenj stanovanj po šolskih okoliših v nadaljevanju ocenjene potrebe po prostorih v šolah in vrtcih. Na osnovi ocenjenega potencialnega števila prebivalcev v novih stanovanjih in iz njega izhajajočega okvirnega števila šoloobveznih otrok v starosti 6-14 let oz. ocenjenega števila otrok v starosti od 1-5 let so ocenjene potrebe po šolskih in vrtčevskih kapacitetah. Pri izračunu je upoštevano, da ena hiša predstavlja eno stanovanje.

Izračunane so tudi potrebne notranje površine igralnic in zunanje površine na otroka v vrtcih ter potrebe po učilnicah v osnovnih šolah ali podružničnih šolah.

Preglednica C-2: Ocena potreb po šolah in vrtcih glede na razvojna območja v Mestni občini Kranj
**zaokroženo na celo število*

Objekt/soseska ; EUP v OPN	Kapac. (št. stan. enot)	Šolski okoliš	Št. novih prebivalcev (normativ *2.5)	Št. šoloobveznih otrok (9,5 % šoloobveznih)	Ocena potreb po učilnicah (max 28 učencev na učilnico)	Št. otrok za vrtec (4% populacije stare do 5 let)	Ocena* potreb po igralnicah (max 22 otrok na oddelek)
Soseska ob Savi; KR SA 6/2	268	OŠ Staneta Žagarja Kranj	670	63.65	2.27	26.80	1.22
OPPN Mlaka; ML 7/1, ML 7/2, ML 7/3, ML 7/4, ML 7/5, ML 7/6, ML 7/8, ML 7/9, ML 7/10, ML 7/11, ML 7/12, ML 7/13	400	OŠ Franceta Prešerna Kranj PŠ Kokrica	1000	95.00	3.39	40.00	1.82
Srakovlje; OPPN Na gozdni jasi; SR 5	8	OŠ Franceta Prešerna Kranj PŠ Kokrica	20	1.90	0.07	0.80	0.04
OPPN Golnik; GO 21	50	OŠ Simona Jenka Kranj PŠ Goriče	125	11,9	0,43	5	0,23
Čirče; KR Č 4 parc. št. 127/4 k.o. Čirče	21	OŠ Staneta Žagarja Kranj	53*	5,04	0,18	2,12	0,1
Čirče; KR Č 11 parc. št. 148/1, 148/3, 147/15, vse k.o. Čirče	24	OŠ Staneta Žagarja Kranj	60	5,7	0,20	2,4	0,11
Čirče; KR Č 12	29	OŠ Staneta Žagarja Kranj	73*	6,9	0,25	2,92	0,13
Čirče; KR Č 14	Gradnja v prihodnosti	OŠ Staneta Žagarja Kranj	/	/	/	/	/
Ulica Rudija Šelige; KR PL 12	88	OŠ Matije Čopa Kranj	220	20.90	0.75	8.80	0.40
Kranjska iskrica *; KR PL 37	324	OŠ Staneta Žagarja Kranj	810	77	2,75	32,4	1,47
OPPN Zlato polje ob Koroški cesti; KR Z 1	350	OŠ Franceta Prešerna – Kranj – matična šola	875	83.13	2.97	35.00	1.59
OPPN Planina Vzhod;	170	OŠ Matije Čopa Kranj	425	40.38	1.44	17.00	0.77

KR PL 22/1							
OPPN Britof Jug; BR 6/1	75	OŠ Predoslje Kranj	188*	17.86	0.64	7.50	0.34
OPPN Knez, Bitnje: BI 43/1, BI 43/2, BI 43/3	58	OŠ Stražišče Kranj	145	13.78	0.49	5.80	0.26
Srakovlje; SR 4	8	OŠ Franceta Prešerna Kranj PŠ Kokrica	20	1.90	0.07	0.80	0.04
OPPN ** BI 42;BI 42/1, BI 42/2, BI 42/3	12	OŠ Stražišče Kranj	30	2.85	0.10	1.20	0.05
Primskovo; KR P 18/1	350	OŠ Janeza Puharja Kranj – Center PŠ Primskovo	875	83.13	2.97	35.00	1.59
SKUPAJ	2235		5589	531,02	18,97	223,54	10,16

* Upoštevan je normativ za igralnico 22 otrok. Podrobnejša raziskava, ki b obravnavala samo področje vrtca lahko upošteva podrobnejše normative: normativ 14 otrok (I. starostno obdobje 1-3 let), 19 otrok (kombiniran oddelek in oddelek 3-4 letnih otrok), 21 otrok heterogen oddelek II. starostnega obdobja 3-6 letnih otrok, 24 otrok homogen oddelek II. starostnega obdobja, 4-5 oz. 5-6 stari otroci). Pri podrobnem ocenjevanju potreb po oddelkih je potrebno upoštevati tako I. kot II. starostno obdobje. V primeru, da je oblikovan oddelek I. starostnega obdobja je lahko v vrtec vključenih največ 14 otrok).

Na podlagi zgornjih preračunov je možno ugotoviti, da bo v 16 razvojnih območjih (+1 nedefinirano razvojno območje, Čirče; KR Č 14) v MO Kranj okvirno zgrajenih 2.235 stanovanjskih enot, v katerih gre pričakovati cca 5.600 novih prebivalcev, od tega okoli 531 šoloobveznih otrok, ki bi potrebovali v skupnem okvirnem izračunu cca 19 novih učilnic, ter okoli 223 otrok v starostni dobi do 5 let, ki bi v skupnem okvirnem izračunu potrebovali cca 10 novih igralnic.

2.2. Podrobnejši preračun po šolskih okoliših oz. enotah vrtcev in šol

2.2.1 Potrebe po novih zmogljivostih vrtcev v posameznih šolskih okoliših zaradi novogradnje

Če se v MO Kranj zgradi cca **2.235** stanovanj, je to okvirno **5.590** prebivalcev (ob predpostavki 2,5 preb/stanovanje), kar pomeni, da se potrebe po novih vrtcih povečajo za cca **224** otrok (pri izračunu smo upoštevali, da je 4 % populacije stare do vključno 5 let). V tem primeru je potrebno **zagotoviti 10 vrtčevskih oddelkov** in drugih spremljajočih prostorov, kar je **cca 671 m2** (samo) notranje igralne površine (plus sorazmerna velikost ostalih prostorov, ki so nujni za ustrezno funkcioniranje vrtcev) in **cca 3390 m2** zunanje igralne površine.

Vpliv novogradnje na posamezne vrtce:

Največji pritisk bo na vrtce v naslednjih šolskih okoliših: OŠ Franceta Prešerna Kranj PŠ Kokrica; OŠ Staneta Žagarja Kranj; OŠ Janeza Puharja Kranj – Center, PŠ Primskovo; OŠ Matije Čopa Kranj; OŠ Predoslje Kranj; OŠ Stražišče Kranj; OŠ Simona Jenka Kranj, PŠ Goriče.

Preglednica C-3: Vpliv novogradnje na posamezne vrtce

	Objekt/soseska ; EUP v OPN	Št. otrok za vrtec (do 5 let starosti)	Potrebe po m 2 notranje igralne površine za vrtce	Potrebe po m 2 zunanje igralne površine za vrtce
OŠ Staneta Žagarja Kranj	Soseska ob Savi; KR SA 6/2	26.80	80,4	402
	Čirče; KR Č 4 parc. št. 127/4 k.o. Čirče	2,12	6,36	67,42
	Čirče; KR Č 11 parc. št. 148/1, 148/3, 147/15, vse k.o. Čirče	2,4	7,2	36
	Čirče; KR Č 12	2,92	8,76	43,8
	Čirče; KR Č 14	/	/	/
	Kranjska iskrica *; KR PL 37	32,4	97,2	486
SKUPAJ		**66,64**	**199,92**	**1132,42**
OŠ Matije Čopa Kranj	OPPN Planina Vzhod; KR PL 22/1	17.00	51	255
	Ulica Rudija Šelige; KR PL 12	8.80	26,4	132
SKUPAJ		**25,8**	**77,4**	**387**
Podružnična šola Franceta Prešerna Kranj, Kokrica	OPPN Mlaka; ML 7/1, ML 7/2, ML 7/3, ML 7/4, ML 7/5, ML 7/6, ML	40.00	120	600

	7/8, ML 7/9, ML 7/10, ML 7/11, ML 7/12, ML 7/13			
	Srakovlje; OPPN Na gozdni jasi; SR 5	0.80	2,4	12
	Srakovlje; SR 4	0.80	2,4	12
SKUPAJ		**41,6**	**124,9**	**624**
Osnovna šola Franceta Prešerna Kranj	OPPN Zlato polje ob Koroški cesti; KR Z 1	35.00	105	525
SKUPAJ		**35.00**	**105**	**525**
OŠ Simona Jenka Kranj, PŠ Goriče	OPPN Golnik; GO 21	5	15	75
SKUPAJ		**5**	**15**	**75**
OŠ Stražišče Kranj	OPPN ** BI 42;BI 42/1, BI 42/2, BI 42/3	1.20	3,6	18
	OPPN Knez, Bitnje: BI 43/1, BI 43/2, BI 43/3	5.80	17,4	87
SKUPAJ		**7,00**	**21,0**	**105**
OŠ Janeza Puharja Kranj – Center, PŠ Primskovo	Primskovo; KR P 18/1	35,00	105,00	525
SKUPAJ		**35,00**	**105,00**	**525**
OŠ Predoslje Kranj	OPPN Britof Jug; BR 6/1	7,50	22,5	112,5
SKUPAJ		**7,50**	**22,5**	**112,5**
SKUPAJ		223,54	670,62 cca 10 oddelkov vrtca!	3388,72

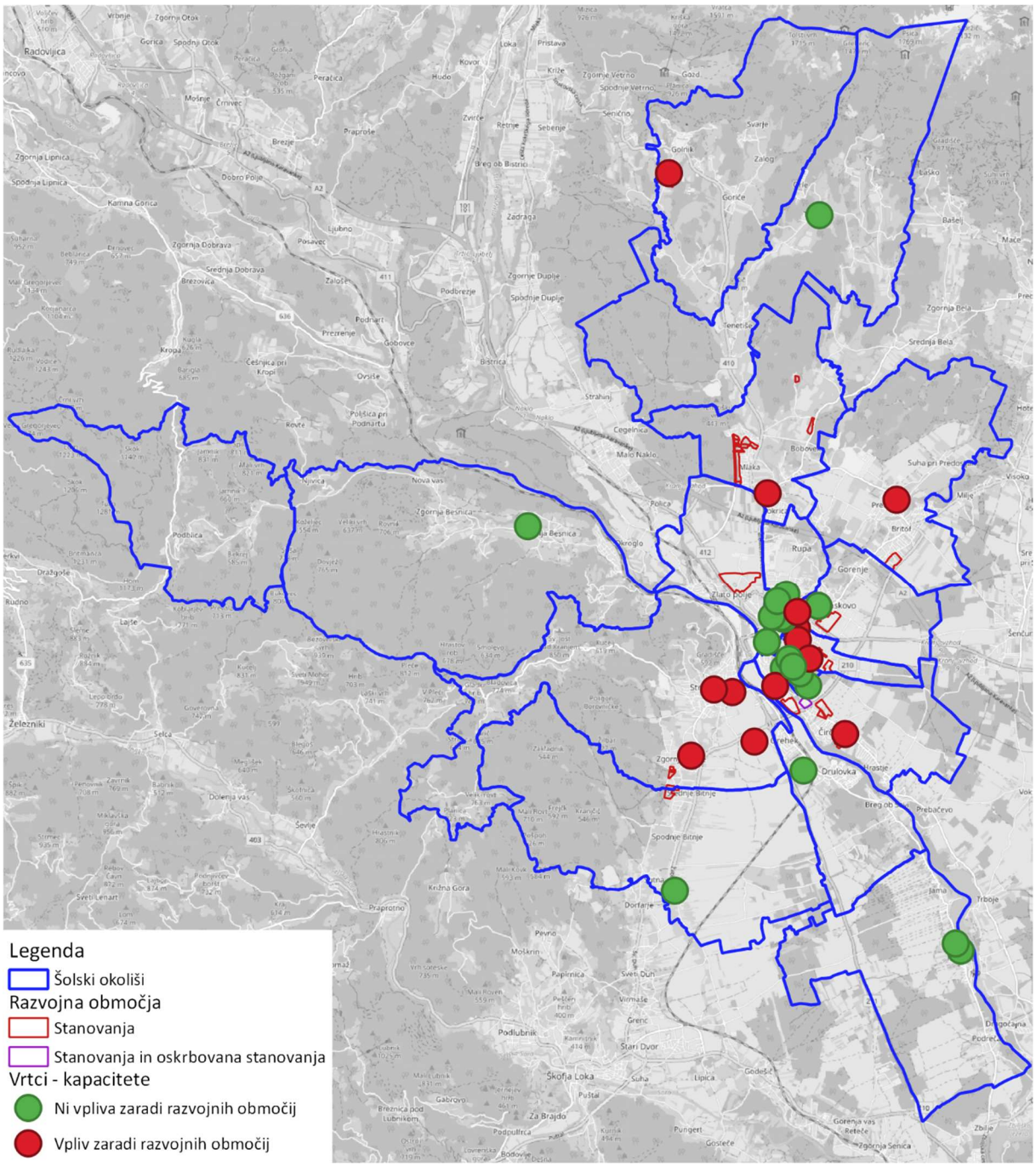

Slika C-5: Obremenitev vrtcev zaradi vpliva razvojnih območij *(izris UIRS)*

V nekaterih primerih prihaja do neskladnosti poteka meje šolskega okoliša glede na meje razvojnih območij – razvojno območje je umeščeno v dva različna šolska okoliša. Tak primer je prikazan na spodnji sliki C-6, kjer bo potrebna usmeritev občine glede razporeditve otrok v šole in vrtce iz tega razvojnega območja (ŠO OŠ Stražišče Kranj/ Podružnična šola Žabnica).

Slika C-6: Razvojno območje OPPN Knez, Bitnje: BI 43/1, BI 43/2, BI 43/3 je na meji dveh šolskih okolišev.

Potrebe po prostorih vrtcev v Mestni občini Kranj – sumarna ocena

Preglednica C-4: Skupne potrebe za vrtce v Mestni občini Kranj

Šolski okoliš enote vrtca	Sumaren prikaz potreb glede na trenutno stanje Št. otrok	Potrebe zaradi razvojnih območij	Skupne potrebe po prostorih vrtcev v MOKR Št. otrok	Načrtovani vrtci in vrtci v gradnji	Končne potrebe
OŠ Jakoba Aljaža Kranj	> 79,7	Ni direktnega vpliva	> 79,7	4 dodatne nove igralnice/oddelka.	Ob končani gradnji bi okvirno zagotovili potrebe po prostorih vrtcev za ŠO OŠ Jakoba Aljaža Kranj
OŠ Matije Čopa Kranj	> 44	25,8	> 69,8		Potrebno zagotoviti 3 igralnice
OŠ Janeza Puharja Kranj - Center	> 51	Ni direktnega vpliva	> 51		Potrebno zagotoviti 3 igralnice
OŠ Janeza Puharja Kranj - Center - PŠ Primskovo	> 13	35	> 48		Potrebno zagotoviti več kot 2 igralnici.
OŠ Simona Jenka Kranj	> 19	Ni direktnega vpliva	> 19	*Lahko, da bodo povečane kapacitete ob gradnji novega vrtca.*	Potrebno zagotoviti 1 igralnico
OŠ Simona Jenka Kranj - PŠ Goriče	> 4,3	5	> 9,3		Potrebno zagotoviti 1 igralnico oziroma 10 otrok preusmeriti drugam
OŠ Staneta Žagarja Kranj	0	66,64	> 66,64		Potrebno zagotoviti 3 igralnice

OŠ Stražišče Kranj	> 45	7	> 52	3 dodatna nova oddelka/ igralnice – že zgrajen nov vrtec.	3 dodatna nova oddelka/ igralnice pokrijejo trenutne potrebe po vrtcih
OŠ Orehek Kranj	> 33,7	Ni direktnega vpliva	> 33,7		Potrebno zagotoviti 2 igralnici
OŠ Predoslje Kranj	0	7,5**	*7,5***		Zadostne kapacitete**
OŠ Franceta Prešerna Kranj	-	35	35	Potrebno zgraditi novi vrtec???	Potrebno zagotoviti 2 igralnici
OŠ Franceta Prešerna Kranj – PŠ Kokrica	> 24	41,6	> 65,6	se bo zgradil 1 oddelek.	Potrebno zagotoviti še 2 dodatni igralnici
Skupaj – pomanjkanje prostorov v vrtcih (število otrok) glede na trenutno stanje	> 313,7	223,54	529,74 + 7,5= 537,24	8 novih oddelkov.	Potrebe po 19 dodatnih oddelkih/igralnicah.*

*Izračunu je potrebno prišteti potrebe za cca 2 igralnici za otroke, ki obiskujejo vrtce izven občine ter 4 igralnice za otroke, ki so na Centralnem čakalnem seznamu.

**Potrebe za cca 8 otrok zaradi novogradnje. V tem primeru se lahko išče rešitev pri drugih vrtcih.

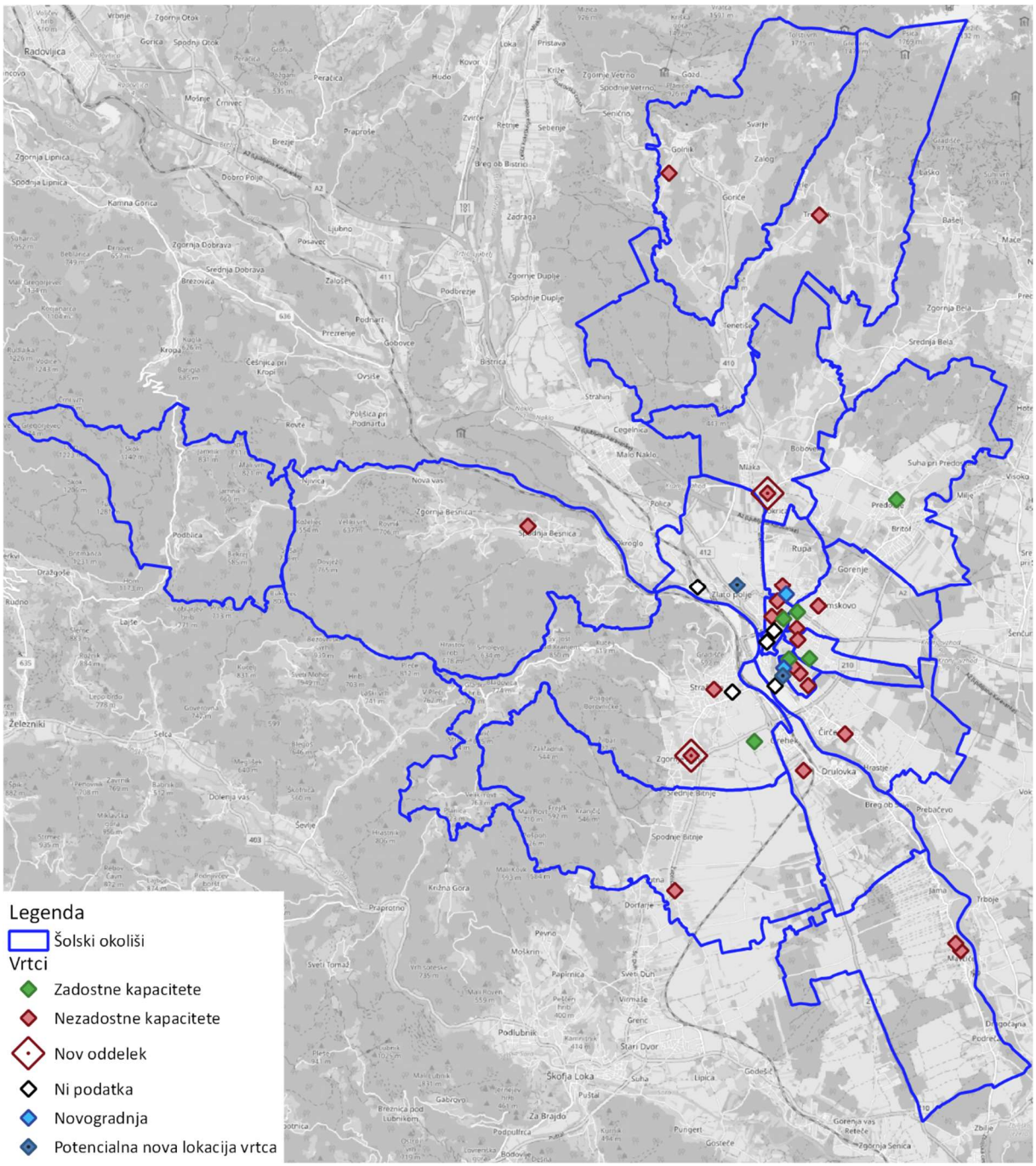

Slika C-7: Skupne potrebe za vrtce v Mestni občini Kranj

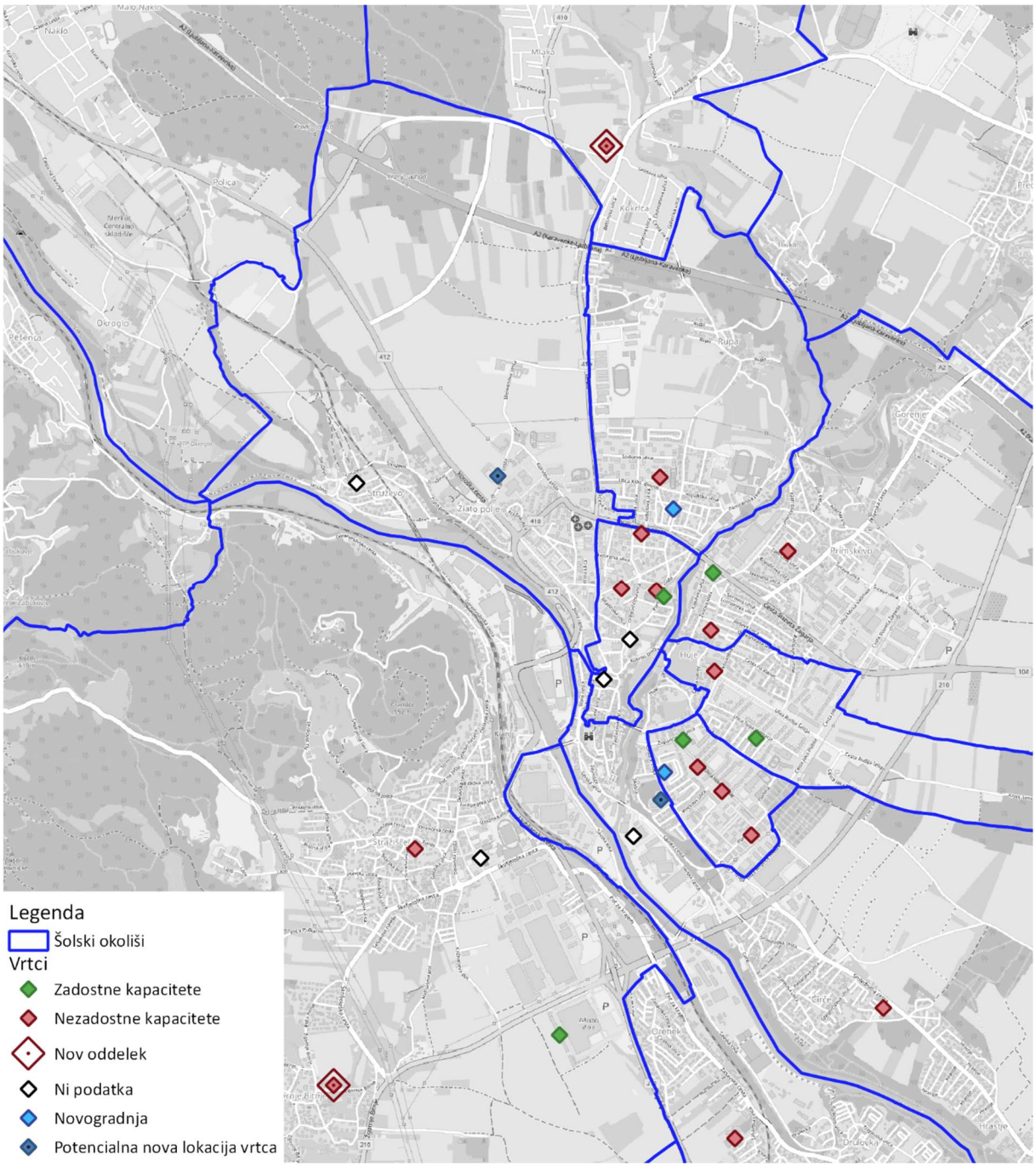

Slika C-8: Skupne potrebe za vrtce v Mestni občini Kranj

Podrobnejši pregled stanja ob upoštevanju veljavnega normativa, razmerja med številom oddanih vlog za sprejem v vrtec in števila razpoložljivih mest, upoštevanju potreb glede na Centralni čakalni seznam za sprejem otrok v vrtce ter preverjanja dostopnosti, kaže, da na nivoju celotne MO Kranj z upoštevanja potreb, ki izhajajo iz novih razvojnih območij, primanjkuje prostora za cca 19 vrtčevskih igralnic (in sorazmerno s tem tudi drugih vrtčevskih prostorov). Če bi v prostorih vrtcev, bili vključeni otroci iz MO Kranj, ki obiskujejo vrtce izven občine bi za te potrebovali še cca 2 dodatni igralnici/dva oddelka vrtca, ter več kot 4 igralnice za otroke, ki so na Centralnem čakalnem seznamu. Torej, skupaj cca 25 oddelkov/igralnic ob upoštevanju že napovedanih gradenj/rekonstrukcij oziroma že zgrajenih novih kapacitet na področju širitve vrtčevske mreže, ki se bodo zgodile na osnovi že narejenih načrtov. V tem v končnem izračunu tudi niso upoštevani zasebni vrtci brez koncesije.

Če bi MO Kranj zagotavljala višji standard ne pa minimalni standard (3 m2 igralne površine na otroka, kot je upoštevano pri zgornjem izračunu) bi potrebovala še več oddelkov vrtcev.

Splošna demografska prognoza števila rojstev (glej prvi del tega poročila) na podlagi podatkov iz preteklih let sicer napoveduje zmanjšanje števila otrok v naslednjih letih. To pa ne pomeni, da ni kratkoročno potrebno zagotoviti novih vrtčevskih kapacitet (glej zgoraj). Bodo pa tako pridobljene kapacitete, v primeru dolgoročnega manjšega števila otrok pomenile, da bo MO Kranj zagotavljala višji vrtčevski standard od minimalnega.

Pomemben faktor pri končni oceni je tudi splošna usmeritev občine, na kakšnih dejavnostih bo temeljil dolgoročni razvoj občine in posledično kakšna delovna sila se bo priseljevala v občino (npr. družine z otroci ali delavci brez družin oz. otrok).

Potrebe po novih zmogljivostih šol po posameznih šolskih okoliših zaradi novogradnje

V nadaljevanju je podana ocena potreb po šolah zaradi gradnje novih stanovanj v Mestni občini Kranj.

Če se v MO Kranj zgradi cca **2.235** stanovanj, je to okvirno 5.590 prebivalcev (ob predpostavki 2,5 preb/stanovanje). Potrebe po novih šolskih prostorih se tako povečajo za cca **531** otrok (pri izračunu je upoštevano, da je 9,5% populacije šoloobvezne). V tem primeru je potrebno zagotoviti nove šolske prostore v obsegu **19** novih učilnic in spremljajočih prostorov (ob upoštevanju, da je max 28 učencev na učilnico) v MO Kranj.

Vpliv novogradnje na posamezno šolo:

Največji pritisk bo na šole v naslednjih šolskih okoliših: Osnovna šola Franceta Prešerna Kranj – Podružnična šola Kokrica; OŠ Staneta Žagarja Kranj; Osnovna šola Janeza Puharja Kranj – Center – Podružnična šola Primskovo; OŠ Matije Čopa Kranj; OŠ Predoslje Kranj; OŠ Stražišče Kranj; Osnovna šola Simona Jenka Kranj – Podružnična šola Goriče.

Preglednica C.5: Vpliv novogradnje na posamezno šolo

	Objekt/soseska ; EUP v OPN	Št. šoloobveznih otrok	Ocena potreb po učilnicah
OŠ Staneta Žagarja Kranj	Soseska ob Savi; KR SA 6/2	63.65	2.27
	Čirče; KR Č 4 parc. št. 127/4 k.o. Čirče	5,04	0,18
	Čirče; KR Č 11 parc. št. 148/1, 148/3, 147/15, vse k.o. Čirče	5,7	0,20
	Čirče; KR Č 12	6,9	0,25
	Čirče; KR Č 14	/	/
	Kranjska iskrica*; KR PL 37	77	2,75

SKUPAJ		158.29	5,65
OŠ Matije Čopa Kranj	OPPN Planina Vzhod; KR PL 22/1	40.38	1.44
	Ulica Rudija Šelige; KR PL 12	20.90	0.75
SKUPAJ		**61.28**	**2,19**
Osnovna šola Franceta Prešerna Kranj - Podružnična šola Kokrica	OPPN Mlaka; ML 7/1, ML 7/2, ML 7/3, ML 7/4, ML 7/5, ML 7/6, ML 7/8, ML 7/9, ML 7/10, ML 7/11, ML 7/12, ML 7/13	95.00	3.39
	Srakovlje; OPPN Na gozdni jasi; SR 5	1.90	0.07
	Srakovlje; SR 4	1.90	0.07
SKUPAJ		**98,80**	**3,53**
Osnovna šola Franceta Prešerna Kranj	OPPN Zlato polje ob Koroški cesti; KR Z 1	83.13	2.97
SKUPAJ		**83.13**	**2.97**
Osnovna šola Simona Jenka Kranj – Podružnična šola Goriče	OPPN Golnik; GO 21	11,9	0,43
SKUPAJ		**11,9**	**0,43**
OŠ Stražišče Kranj	OPPN ** BI 42;BI 42/1, BI 42/2, BI 42/3	2.85	0.10
	OPPN Knez, Bitnje: BI 43/1, BI 43/2, BI 43/3	13.78	0.49
SKUPAJ		**16,63**	**0,59**
Osnovna šola Janeza Puharja Kranj – Center – Podružnična šola Primskovo	Primskovo; KR P 18/1	83.13	2.97
SKUPAJ		**83.13**	**2.97**
OŠ Predoslje Kranj	OPPN Britof Jug; BR 6/1	17.86	0.64
SKUPAJ		**17.86**	**0.64**
SKUPAJ		531,02	18,58

*Kranjska iskrica – v izračunu je upoštevano število stanovanj. Oskrbovana stanovanja iz istega območja bodo upoštevana pri socialnem varstvu.

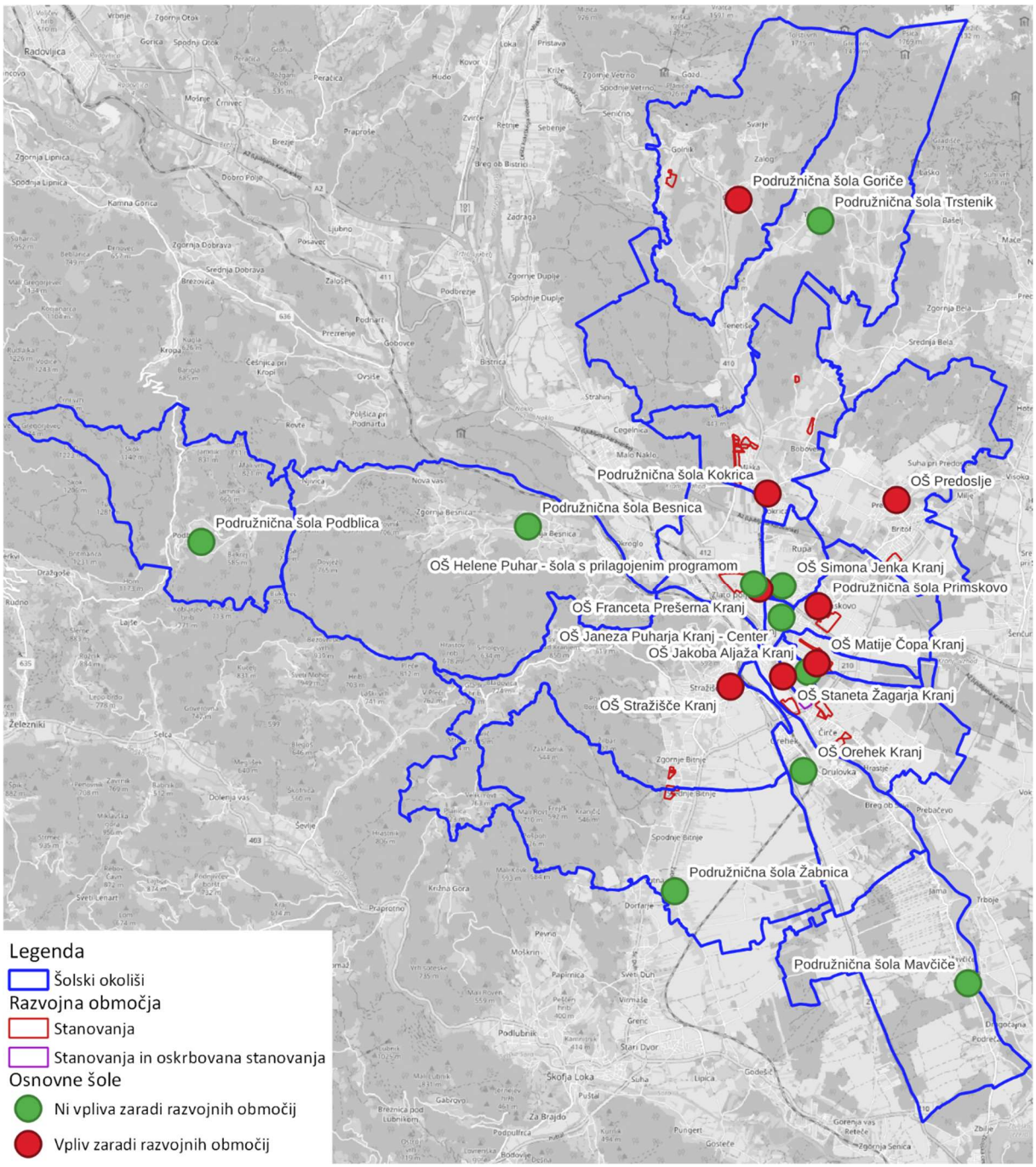

Slika C-9: Vpliv razvojnih območij na šole v Mestni občini Kranj (izris UIRS)

Preglednica C.5a: Vpliv novogradnje na posamezno šolo in trenutne gradnje šolskih prostorov

Šolski okoliš	Vpliv novogradnje znotraj šolskih okolišev		Trenutna gradnja šolskih prostorov - nove kapacitete
	Št. šoloobveznih otrok v novozgrajenih stanovanjih	Ocena potreb po učilnicah zaradi novogradnje	

Osnovna šola Franceta Prešerna Kranj	83.13	2.97	
Osnovna šola Franceta Prešerna Kranj - Podružnična šola Kokrica	**98,80**	**3,53**	Dozidava in rekonstrukcija objekta OŠ in vrtca Franceta Prešerna Kranj-PŠ Kokrica. Projektna dokumentacija je v fazi izdelave; **Predvideno število novih učilnic 4 ter se še 1 učilnica sprosti. Skupaj 5 novih učilnic.**
OŠ Staneta Žagarja Kranj	158.29	5,65	Izgradnja 6 učilnic in 1 telovadnica, ob izgradnji se ukineta dve učilnici. Projekt je v izvedbi; **Število novih učilnic 4** **Dodatno pomanjkanje se pojavlja pri individualni pomoči**, saj z gradnjo niso pridobili kabinetov in zbornice, so pa izgubili malo zbornico, ki se je uporabljala v ta namen.
Osnovna šola Jakoba Aljaža Kranj	/	/	V sklopu te šole se bo obnovila tudi Trgovska šola in se bo pridobilo na novo **od 6-7 učilnic** odvisno od projekta.
OŠ Matije Čopa Kranj	**61.28**	**2,19**	Ukinejo se 3 oddelki vrtca (izselitev vrtčevskih skupin),, kar pomeni, da bodo pridobljene **3 učilnice za šolo**. *V primeru dodatnih potreb bi bil možen vpis na OŠ Jakoba Aljaža – Kranj, ki bo dobila podružnico v bivši Trgovski šoli in s tem dodatne kapacitete. Šoli sta ena nasproti druge in bi lahko z »mejnega« območja šol preusmerili otroke na OŠ JA in na ta način rešili zagato.*
Osnovna šola Simona Jenka Kranj – Podružnična šola Goriče	**11,9**	**0,43**	
OŠ Stražišče Kranj	**16,63**	**0,59**	
Osnovna šola Janeza Puharja Kranj – Center – Podružnična šola Primskovo	**83.13**	**2.97**	
OŠ Predoslje Kranj	**17.86**	**0.64**	
SKUPAJ	531,02	18,58	**18 do 19 novih učilnic se bo pridobilo s projekti, ki trenutno potekajo.**

Trenutne gradnje drugih šol (šola s prilagojenim programom in Glasbena šola)

Naziv šole	Nove kapacitete	Stanje gradnje
Osnovna šola Helene Puhar Kranj- šola s prilagojenim programom	Predvideva se, da se bo v 1. nadstropje dozidalo in tako pridobilo nove učilnice; Pridobijo se **3 nove učilnice, 1 računalniška učilnica, 3 novi kabineti in en večnamenski prostor**. Glede na trenutno število učencev in oddelkov bodo s predvideno nadzidavo pokrili trenutne potrebe. Vsi novi prostori bodo takoj polni. Če bo tudi v naslednjih letih trend tak, da bo število učencev naraščalo, bo potrebno razmišljati še o novi dozidavi.	Pridobljeno je gradbeno dovoljenje, je v zaključni fazi izdelava PZI dokumentacije.
Glasbena šola Kranj	Na naslovu Cankarjeva ulica 2 se bo pridobilo **9 prostorov in večji večnamenski prostor za izvajanje glasbene ali plesne dejavnosti**.	Projekt je v izvajanju. PR+2+M

Potrebe po prostorih šol v Mestni občini Kranj – sumarna ocena

Preglednica C.6: Skupne potrebe za šole

Šola - šolski okoliš	Število učencev 2021	2015_6L prvi razred učenci 2022/23 (zvišanje glede na leto 2021/22)	Več kot v letu 2022/23 Max. zvišanje števila učencev prvih razredov	Kapacitete pomanjkljive ali zadostne glede na prihodnje vpise v prvi razred	Potrebe na osnovi novogradenj (učilnice)	Trenutna gradnja šolskih prostorov - nove kapacitete	Potrebe Skupaj
Osnovna šola Franceta Prešerna Kranj	548	**+ 14**	**+30** Š.l. 2024/25	Pomanjkanje	pomanjkanje za 2.97	-	Pomanjkanje **za 6 učilnic** »V primeru, da Kokrica prevzame del otrok, potem lahko sedanja šola postane dvoodelčna šola in bi imela nekaj časa dovolj prostora, razen če ne bi prišlo do sprememb šolskih okoliševv in dotoka otrok iz drugih. Na število oddelkov tujci nimajo takega vpliva, kot na število skupin in zaposlitev, ki jih prinašajo večji oddelki in končno število otrok«
Komentar ravnatelja	Dokler ne pade odločitev o statusu obeh šol, je težko napovedovati. Če ostane kot je, potem **ima šola premalo prostora, vsaj tri učilnice**						
Osnovna šola Franceta Prešerna Kranj - Podružnična šola Kokrica	197	**+3**	manj	zadostne	Pomanjkanje za 3,53	5 novih učilnic	**Prostori so premajhni in neustrezni**. Predvsem s stališča m2 in naravne osvetlitve
Komentar ravnatelja	Samo število prostorov je lahko zadostno, **so pa prostori premajhni in neustrezni**. Predvsem s stališča m2 in naravne osvetlitve.						
Osnovna šola Simona Jenka Kranj	585	**0**	manj	zadostne	Vpliv tudi na matično šolo zaradi pritiska na podružnično šolo		**Pomanjkanje: 4 učilnic in 1 manjše telovadnice.**
Komentar ravnatelja	Glede na trende vpisa na podružnični šoli, posledično vpisa učencev na predmetno stopnjo na MŠ in glede na trend vpisa na MŠ ocenjujejo, da na MŠ kapacitete niso zadostne. Že letos so morali iz garderobe narediti učilnico, že za drugo leto se nakazujejo težave v prostoru na predmetni stopnji.						
Osnovna šola Simona Jenka Kranj - Podružnična šola Goriče	97	**+3**	**+6** Š.l. 2024/25	mejne vrednosti	Pomanjkanje za 0,43		Pomanjklanje zaradi novogradnje. **1 učilnica.**
Osnovna šola Simona Jenka Kranj - Podružnična šola Trstenik	71	**+1**	**+2** Š.l. 2023/24	zadostne	Ni vpliva zaradi novogradenj		zadostne
Osnovna šola Janeza Puharja Kranj - Center	396	**-7**	manj	zadostne	Ni vpliva zaradi novogradenj		**pomanjkanje 1-2 učilnici** **Šola nima: ustrezne telovadnice, učilnice za gospodinjstvo, knjižnice, sanitarije**

Komentar ravnatelja	Problem je, da **šola nima: ustrezne telovadnice, učilnice za gospodinjstvo, knjižnice, sanitarije** v starem delu šole in energijsko potraten stari del šole. **Manjkata razred, mogoče 2 na centru.**						
Osnovna šola Janeza Puharja Kranj - Podružnična šola Primskovo	169	**+4**	manj	mejne vrednosti*	pomanjkanje za 2,97		Pomanjklanje zaradi novogradnje **3 učičnice** Potrebna energetska sanacija šole.
Komentar ravnatelja	Potrebna energetska sanacija šole.						
Osnovna šola Stražišče Kranj	814	**-9**	manj	zadostne	Pomanjkanje za 0,59		Pomanjklanje zaradi novogradnje Pomanjkanje: **4 učilnice in 4-5 manjših prostorov** za individualno delo Težava je, ker je šola pod varstvom ZVKDS.
Komentar ravnatelja	Večkrat se pojavlja vprašanje oziroma dilema ali je pomembneje zagotoviti optimalne pogoje za zagotovitev izvedbe programa OŠ ali za vsako ceno zagotavljati ohranjanje prvotne arhitekturne zasnove. Menijo, da se lahko poišče rešitev, ki bi zagotavljala oboje – v korist otrok. Ne morejo izvajati pouka v manjših skupinah v 3. triadi. To pomeni, da so učenci prikrajšani za kvalitetnejšo izvedo pouka pri matematiki, slovenščini in angleščini.						
Osnovna šola Stražišče Kranj - Podružnična šola Žabnica	92	**+1**	manj	zadostne	Ni vpliva zaradi novogradenj		zadostne
Osnovna šola Stražišče Kranj - Podružnična šola Besnica	114	**-3**	**+5** Š.l. 2024/25	zadostne	Ni vpliva zaradi novogradenj		zadostne
Osnovna šola Stražišče Kranj - Podružnična šola Podblica	6	**0**	**+5** Š.l. 2025/26	zadostne	Ni vpliva zaradi novogradenj		zadostne
Osnovna šola Orehek Kranj	475	**+2**	manj	zadostne	Ni vpliva zaradi novogradenj		Pomanjklanje **1 učilnice in nekaj kabinetov .**
Komentar ravnatelja	Manjko ene učilnice in nekaj kabinetov						
Osnovna šola Orehek Kranj - Podružnična šola Mavčiče	92	**-3**	manj	zadostne	Ni vpliva zaradi novogradenj		zadostne
Osnovna šola Predoslje Kranj	456	**-10**	manj	zadostne	Pomanjkanje 0,64		Pomanjklanje zaradi novogradnje: **1 učilnica +** **2-3 učilnice**
Komentar ravnatelja	V Odloku je zapisano, da je zmogljivost šole v eni izmeni 18 oddelkov. V zadnjih štirih letih delujejo z 20 oz. 21 oddelki.						
	Glede na informacije v preglednici** B-22 **se bo število otrok v prihodnosti zmanjšalo!						

Osnovna šola Staneta Žagarja Kranj	511	**-11**	**+26** Š.l. 2024/25	zadostne	pomanjkanje za 5,65	4 nove učilnice	Pomanjkanje zaradi novogradnje za **2 učilnici (/6 učilnic)** **Dodatno pomanjkanje** se pojavlja pri individualni pomoči, saj z gradnjo niso pridobili kabinetov in zbornice, so pa izgubili malo zbornico, ki se je uporabljala v ta namen.
Komentar ravnatelja	Predvideno je pomanjkanje v prihodnje. Tako učilnic, kabinetov in v primeru predvidene izgradnje nujno potrebne jedilnice in kuhinje, še telovadnice. Dodatno pomanjkanje se pojavlja pri individualni pomoči, saj z gradnjo niso pridobili kabinetov in zbornice, so pa izgubili malo zbornico, ki se je uporabljala v ta namen.						
	Glede na informacije v preglednici** B-22 **se bo število otrok v prihodnosti zmanjšalo!						
Osnovna šola Jakoba Aljaža Kranj	540	**+13**	**+5** Š.l. 2023/24	zadostne	Ni vpliva zaradi novogradenj	6-7 učilnic	zadostne oziroma lahko pokrijejo potrebe druge šole.
Komentar ravnatelja	Razbremenitev dosedanje stavbe na Tončka Dežmana 1, ki je tudi skladno z aktov o ustanovitvi projektirana na 23 oddelkov. Ko bodo pridobili podružnico, se zlahka pokrije potrebe tudi drugih šolskih okolišev (lahko tudi razmišlja o reorganizaciji šolskih okolišev) V šolskem letu 2022/23 imajo na šoli 27 oddelkov, kar pomeni skrajno možno število, ki ga glede na organizacijo pouka še prenese stavba na Tončka Dežmana 1. Med poletjem so izboljšali do sedaj zelo slabe pogoje v eni izmed učilnic in z suhomontažnimi posegi pridobili še tri prepotrebne prostore za novo psihologinjo, novo specialno pedagoginjo in izvajanje ur DSP. Za prihodnje bo gradnja obljubljene podružnice bistveno izboljšala prostorske pogoje.						
	Glede na informacije v preglednici** B-22 **se bo število otrok v prihodnosti zmanjšalo!						
Osnovna šola Matije Čopa Kranj	488	**+9**	manj	zadostne	Pomanjkanje za 2,19	3 učilnice za šolo.	Največji problem pri 25 oddelkih bo predstavljala telovadnica oz. izvajanje športne vzgoje.
Komentar ravnatelja	S ponovno uporabo 3 učilnic so prostorske zmogljivosti za 23 letošnjih oddelkov zadovoljive. S preselitvijo gospodinjske učilnice v večji razred (80m2) in preureditvijo tehnične učilnice je za kvalitetno delovanje šole največ prostorska zmogljivost 25 oddelkov. Prostorske potrebe šole zelo povečujejo manjše učne skupine (slovenščina, matematika, angleščina) ter delitve oddelkov v skupine (tehnika, gospodinjstvo). Največji problem pri 25 oddelkih bo predstavljala telovadnica oz. izvajanje športne vzgoje. Najslabša možnost je začasno preusmerjanje otrok na druge šole, kar je vedno problematično in konfliktno dejanje.						
	Glede na informacije v preglednici** B-22 **se bo število otrok v prihodnosti zmanjšalo!						
SKUPAJ					Primankanje za cca 18,58		
Osnovna šola Helene Puhar Kranj - šola s prilagojenim programom	133	/				Pridobijo se **3 nove učilnice, 1 računalniška učilnica, 3 novi kabineti in en večnamenski prostor.**	zadostne
Komentar ravnatelja	Po izvedeni nadzidavi bodo kapacitete zadostne za trenutno število učencev/oddelkov. **Če bo v naslednjih letih našo šolo obiskovalo še več učencev, pa kapacitete ne bodo več zadostne in bo potrebno razmišljati o dodatnih prostorih.**						
Glasbena šola Kranj						Na naslovu Cankarjeva ulica 2 **se bo pridobilo 9 prostorov.**	zadostne
Komentar ravnatelja	**V kolikor bodo individualni pouk še širili, jim zmanjkuje kapacitet na Poštni ulici 3 in na Trubarjevem trgu 3;** **prav tako jim v Kranju manjka KONCERTNA DVORANA**						

* V Podružnični šoli Janez Puharja Kranj Primskovo je samo en oddelek prvega razreda, in če upoštevamo, da je maksimalno število učencev na razred 28, bi z vpisom samo enega učenca več potrebno razdeliti na dva oddelka. V šolskem letu 2022/23 bo za cca 4 otroka več kot tudi v šolskem letu 2024/25. Na šolo bodo vplivala tudi razvojna območja.

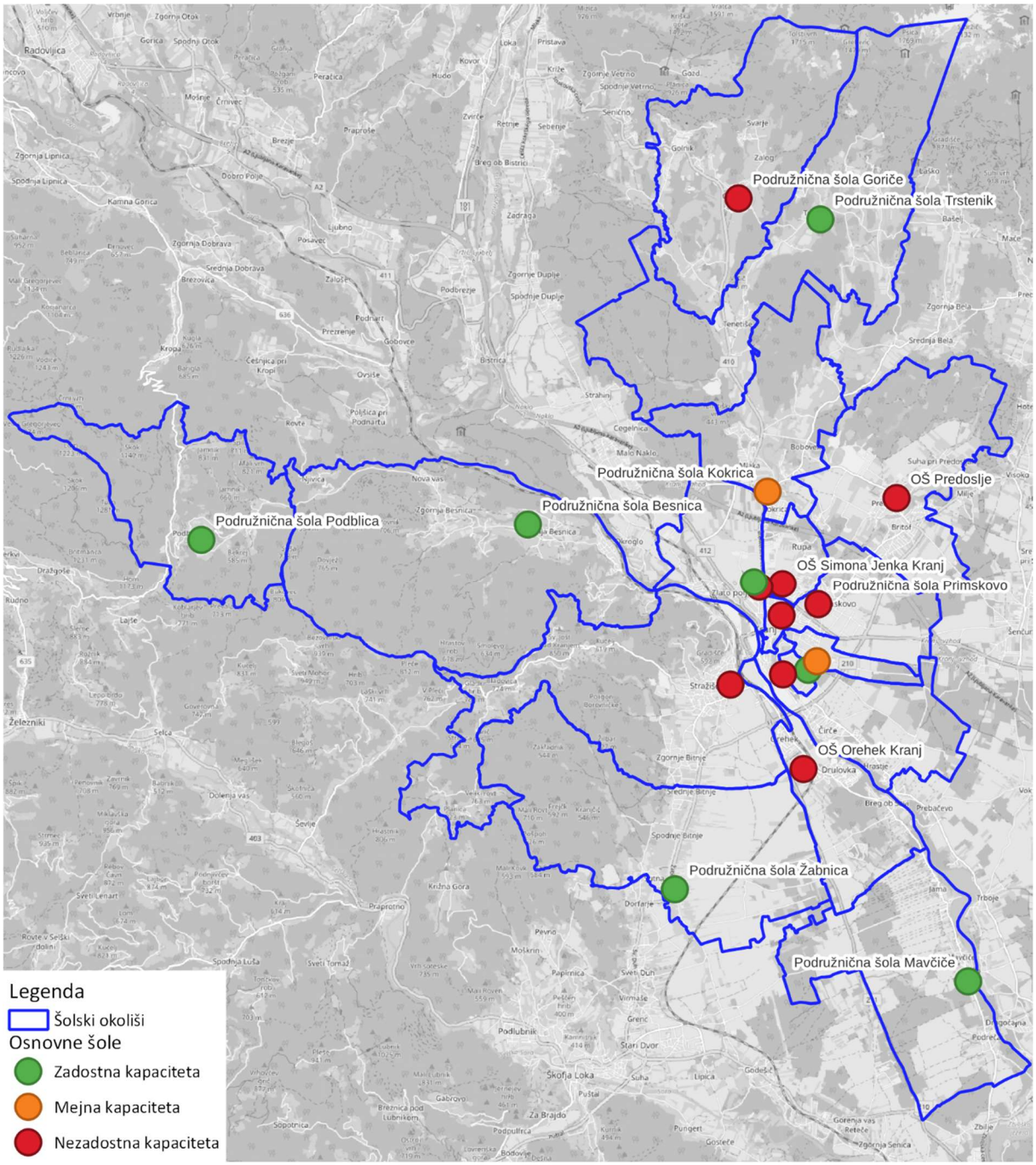

Slika C-10: Obremenitev šol v prihodnje v Mestni občini Kranj (izris UIRS)

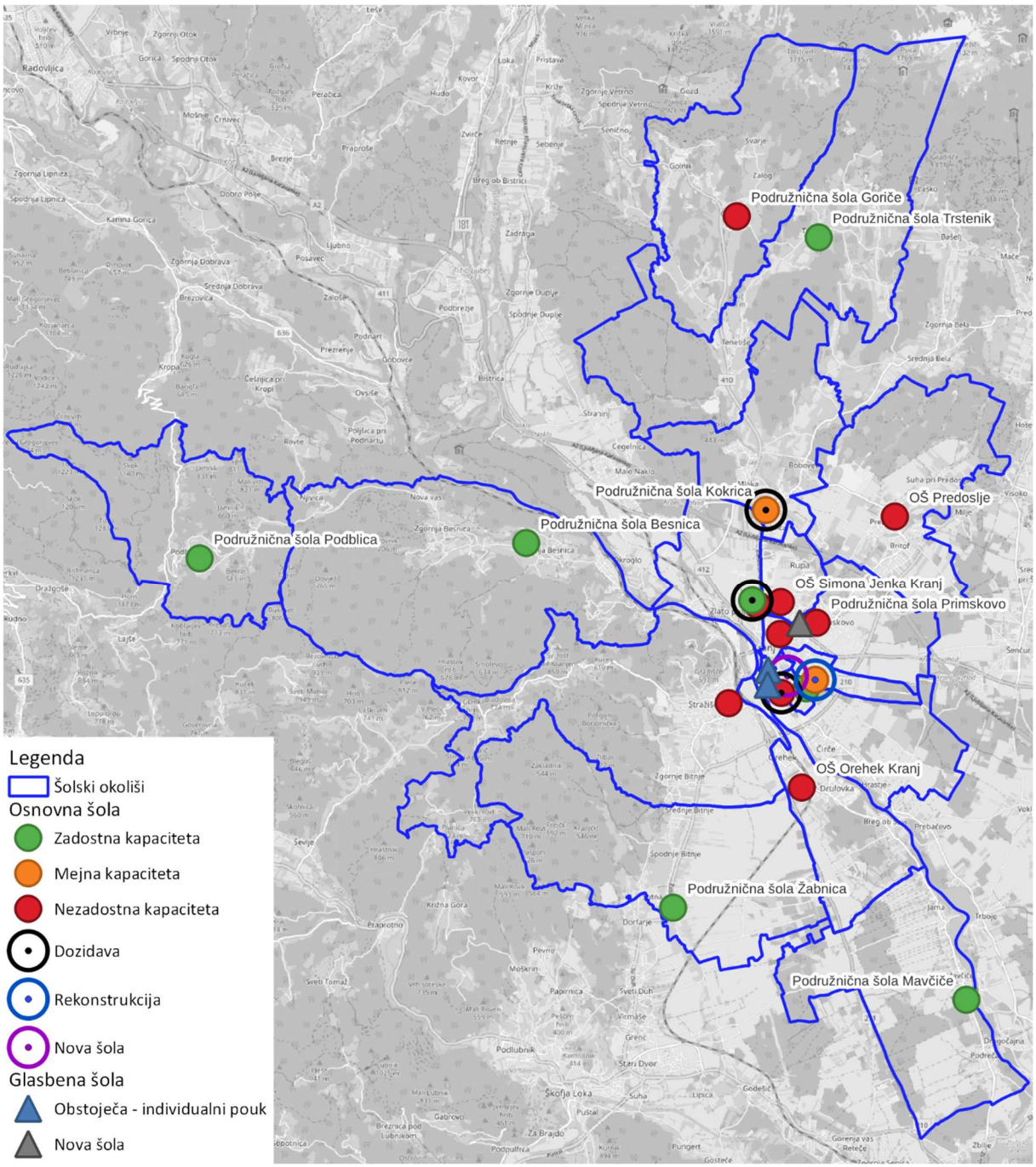

Slika C-11: Obremenitev šol v prihodnje in že načrtovane spremembe v Mestni občini Kranj (izris UIRS)

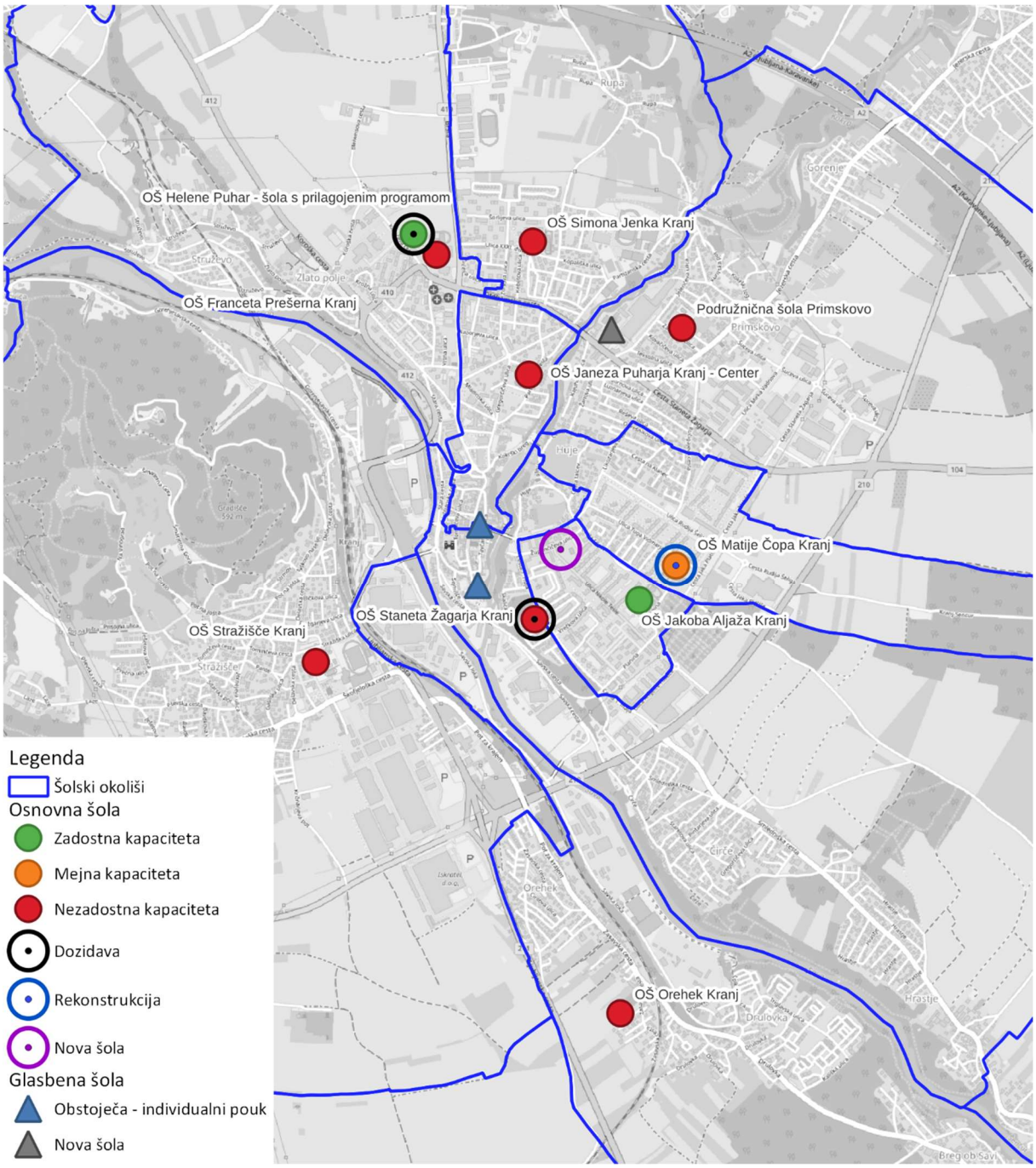

Slika C-11a: Obremenitev šol v prihodnje in že načrtovane spremembe v Mestni občini Kranj (izris UIRS)

Ocenjuje se, da so pomanjkljive kapacitete v naslednjih šolah: Osnovna šola Franceta Prešerna Kranj; Osnovna šola Simona Jenka Kranj , Osnovna šola Simona Jenka Kranj – Podružnična šola Goriče, Osnovna šola Janeza Puharja Kranj – Center, Osnovna šola Janeza Puharja Kranj - Podružnična šola Primskovo, Osnovna šola Stražišče Kranj, Osnovna šola Orehek Kranj, Osnovna šola Predoslje Kranj, Osnovna šola Staneta Žagarja Kranj,

Mejne vrednosti so v: Osnovna šola Franceta Prešerna Kranj – Podružnična šola Kokrica in Osnovna šola Matije Čopa Kranj.

Podatki o številu rojenih otrok (letnik 2015 do 2020) kažejo, da se število otrok za vpis v šole zmanjšuje. Število otrok za vpis v prvi razred do leta 2023 nekoliko zraste, potem pa kontinuirano pada. Glede na podatke iz Preglednice B-35 bo OŠ Franceta Prešerna imela čez 4 leta (letnik rojstva 2020) za 11 učencev več vpisanih v prvi razred kot je bilo število vpisanih leta 2021/22. V primerjavi z istim šolskim letom se bo za malenkost

povečal vpis v istem letu še v Podružnični šoli Franceta Prešerna Kokrica, OŠ Simona Jenka in Podružnični šola Simona Jenka Goriče, ter Podružnični šola Stražišče Besnica in Podružnični šoli Stražišče Podblica. Podružnična šola Simona Jenka Trstenik bo imela enako število vpisanih otrok. Izrazito zmanjšanje čez 4 leta bo v OŠ Matije Čopa, OŠ Jakoba Aljaža, OŠ Staneta Žagarja, OŠ Predoslje, OŠ Orehek in Podružnična šola Orehek Mavčiče. OŠ Stražišče in Podružnična šola Stražišče Žabnica. Zmanjšanje bo tudi v OŠ Janeza Puharja in Podružnična šola Janeza Puharja Primskovo.

Prav tako podobno kot v primeru vrtcev je torej pri končni oceni pomemben faktor tudi splošna usmeritev občine, na kakšnih dejavnostih bo temeljil dolgoročni razvoj občine in posledično kakšna delovna sila se bo potencialno priseljevala v občino (npr. družine z otroci ali delavci brez družin oz. otrok).

Sintezni grafični prikazi

Na spodnjih slikah so prostorsko prikazana razvojna območja s številom stanovanjskih enot znotraj posameznih šolskih okolišev, ter šole in vrtci v istih šolskih okoliših. Slika C-13, Slika C-13a in Slika C-14 predstavlja sumarno oceno potreb po šolah in vrtcih, ki je ocenjena na osnovi do sedaj opravljenih analiz (glej tudi poglavje B).

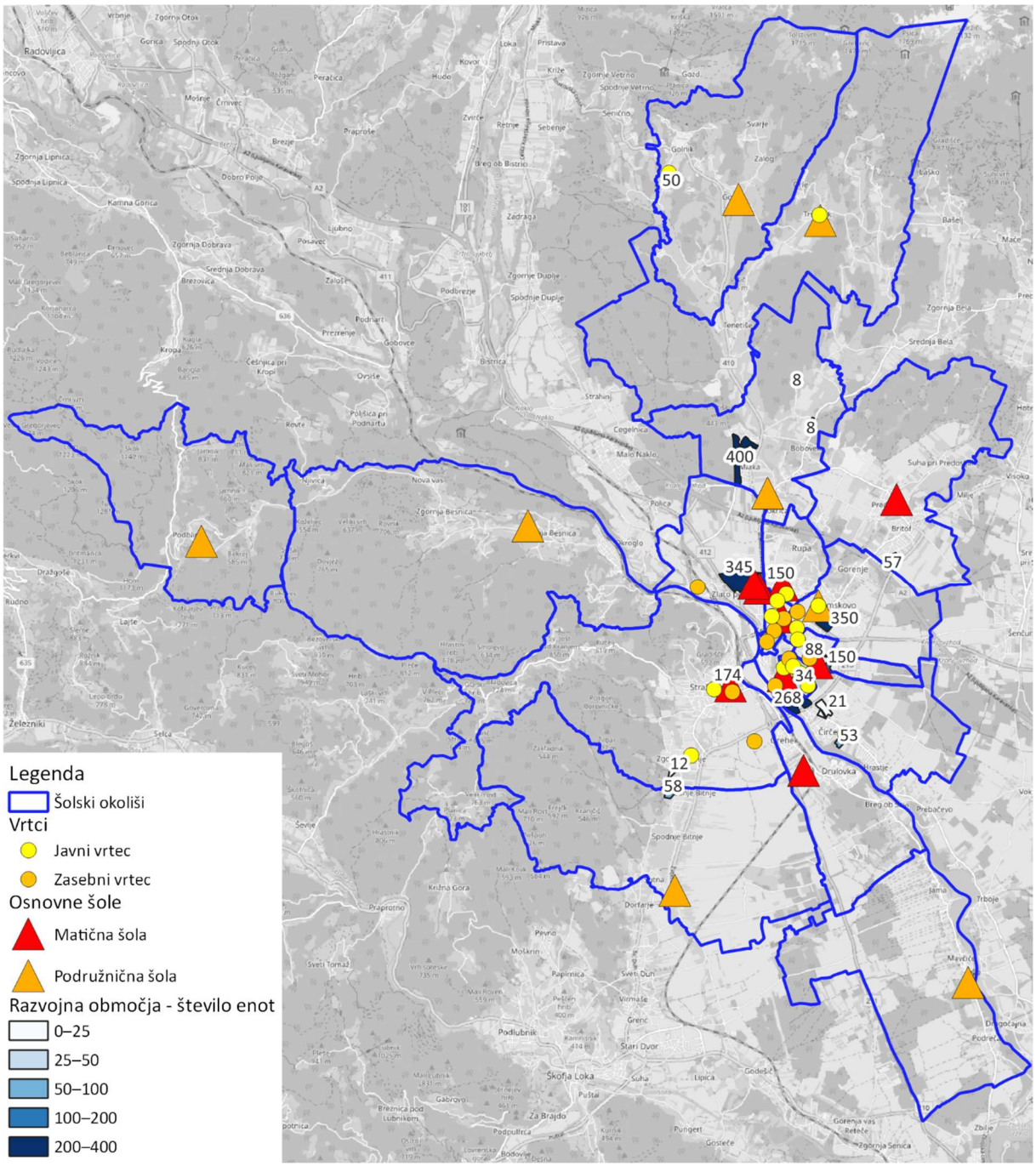

Slika C-12: Razvojna območja kot barvni poligoni s prikazom števila stanovanjskih enot v posameznem razvojnem območju ter prikazom omrežja vrtcev in šol (izris UIRS)

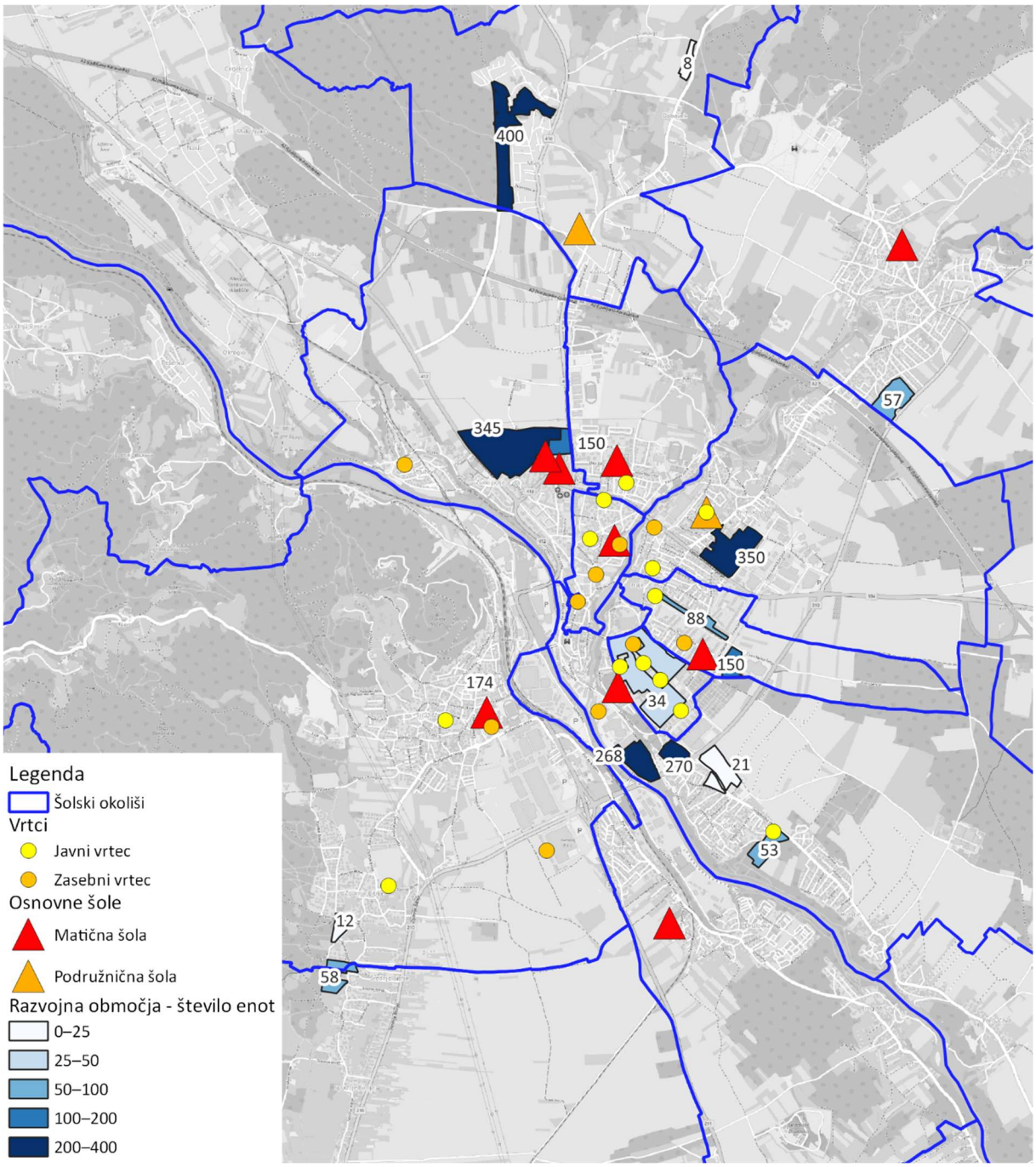

Slika C-12 in C-12a: Razvojna območja kot barvni poligoni s prikazom števila stanovanjskih enot v posameznem razvojnem območju ter prikazom omrežja vrtcev in šol (izris UIRS)

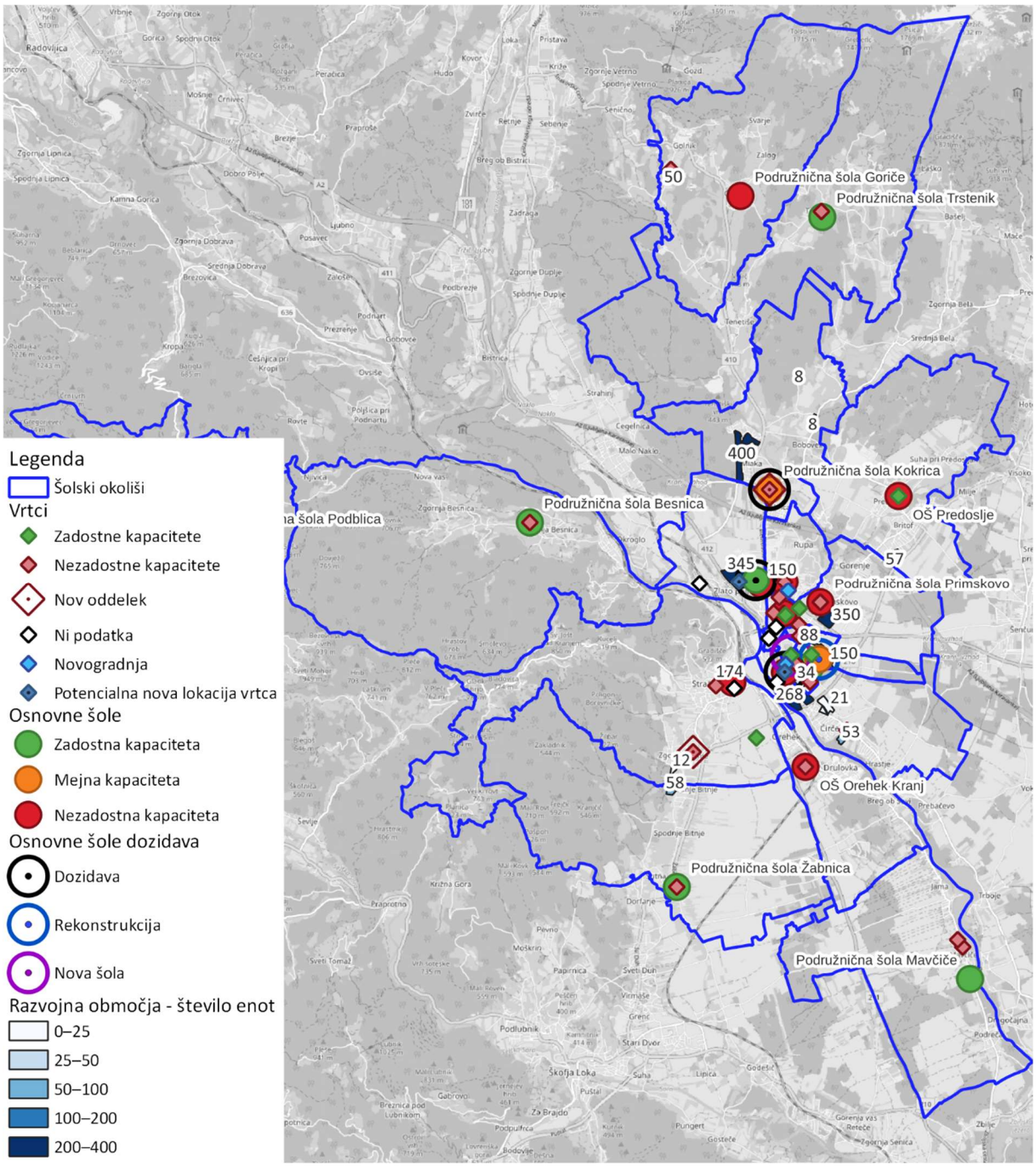

Slika C-13: Razvojna območja s številom stanovanjskih enot znotraj posameznih šolskih okolišev s prikazom potreb po šolah in vrtcih na osnovi predhodnih analiz (izris UIRS)

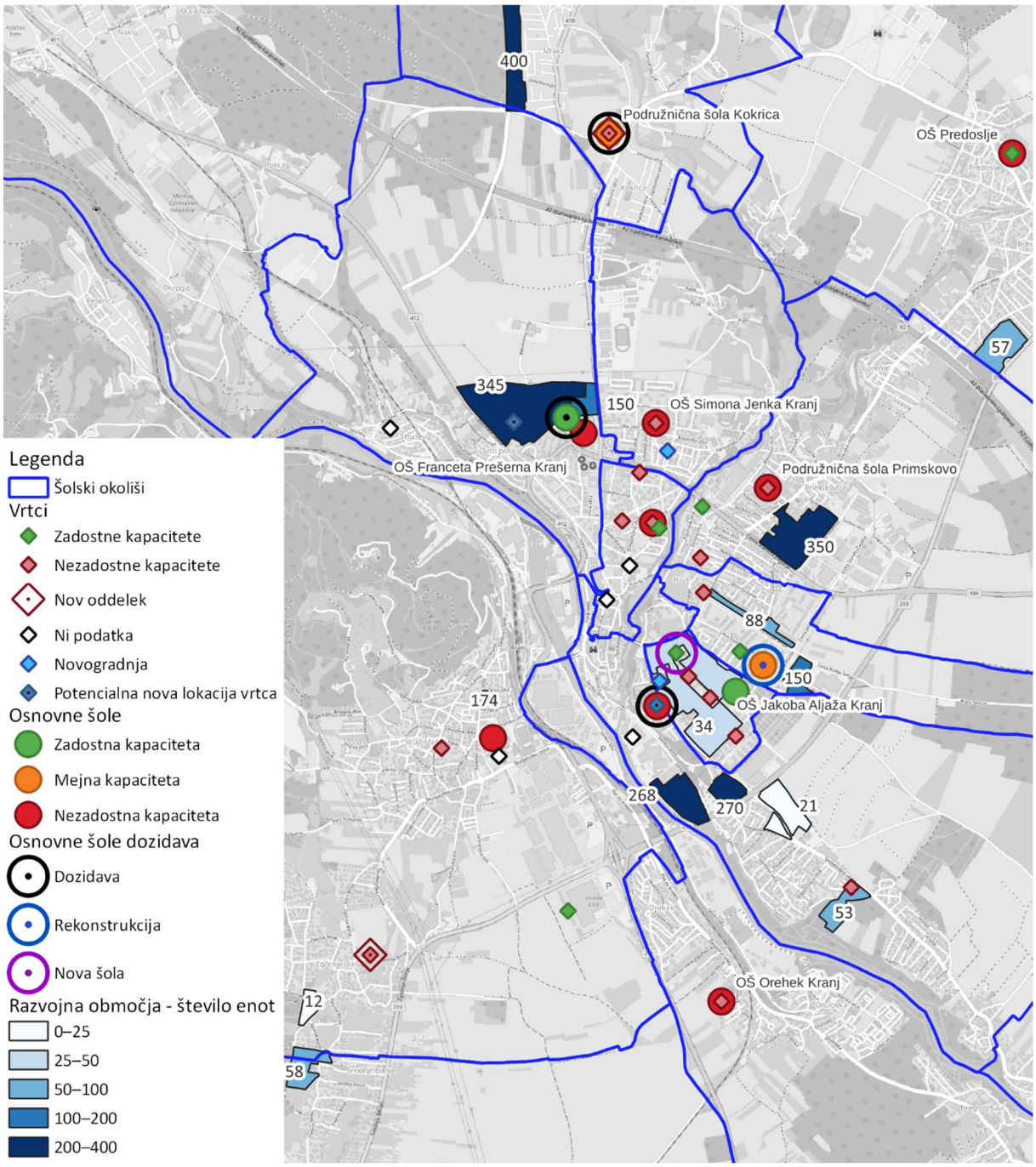

Slika C-13a: Razvojna območja s številom stanovanjskih enot znotraj posameznih šolskih okolišev s prikazom potreb po šolah in vrtcih na osnovi predhodnih analiz (izris UIRS)

Prostorska umeščenost novih zmogljivosti

Pri prostorskem umeščanju novih zmogljivosti sta na načelni ravni upoštevana dva ključna kriterija:

1. dodajanje novih kapacitet na obstoječih lokacijah (načelo ugodnejše ekonomike gradnje)
2. iskanje novih lokacij (načelo izboljšanja dostopnosti za večji krog prebivalcev).

Slika C-14 prikazuje okvirno prostorsko umeščenost novih kapacitet za šole in vrtce v MO Kranj na podlagi preveritve obstoječih kapacitet, obstoječe obremenjenosti, predvidenih demografskih gibanj in vpliva novih razvojnih območij ter možnost prihodnjega povečanja kapacitet (npr. iz podružnične šole v matično šola). Okvirne lokacije so predlagane glede na prostorsko umeščenost novih razvojnih območij. **V naslednjem koraku je potrebno določiti konkretne lokacije novih kapacitet glede na: trajnostno dostopnost, možnosti urejanja varnih šolskih poti, potencialov krepitve lokalnih skupnosti in ustvarjanje potencialno novih skupnosti, okoljske parametre npr. osončenost, prevetrenost**. Ob tem je potrebno upoštevati potrebe, ki izhajajo iz sodobnih pristopov k učnemu procesu, npr. šolski vrtovi, medgeneracijsko sodelovanje, aktiven življenski slog.

Pri prostorski umestitvi **novih šol** je bilo upoštevano:

- Čirče, Hrastje: OŠ Staneta Žagarja bi glede na lokacijo pokrila razvojna območja Kranjska Iskrica, Soseska ob Savi in OPPN KR Č 14 (Čirče), OPPN KR Č 12 (Čirče) in EUP KR Č 11, kjer OPPN ni predpisan. Obstoječa šola bi takšen priliv delno zmogla glede na sedanje kapacitete in predvideno širitev 4 nove učilnice vendar ne v celoti, še posebej na predvidena demografska gibanja glej Preglednico C-6.
- Zlato polje (KR Z 1 - OPPN Zlato polje ob Koroški cesti): Osnovna šola Franceta Prešerna Kranj ima glede na sedanje stanje pomankljaj kapacitet za cca 3 učilnice, zaradi potrebe po novih prostorih zaradi razvojnih območij so potrebne še 3 dodatne učilnice, tudi glede na demografijo bo obstoječa šola v prihodnosti bolj obremenjena. Zato je smiselno razmišljati o novi šoli. S tem se razbremeni tudi obstoječa Podružnična šola Kokrica, ki bi po nekaterih razmišljanjih lahko prevzela del pritiska na matično Osnovna šola Franceta Prešerna Kranj.

Dopolnitve obstoječih kapacitet šol (glej Preglednico C-6):

- OŠ Matije Čopa: 3 oddelki vrtca se rekonstruirajo v učilnice, s tem ima šola zadostne kapacitete , upoštevajoč 2 učilnici za potrebe zaradi razvojnih območij. Potrebe po športnih prostorih se lahko rešujejo v okviru razvoja športne infrastrukture,
- Osnovna šola Jakoba Aljaž abo dobila nove prostore na Župančičevi ulici 22 v Kranju z rekonstrukcijo nekdanje Trgovske šole,
- Osnovna šola Franceta Prešerna Kranj - Podružnična šola Kokrica – dozidava,
- Osnovna šola staneta Žagarja – dozidava,
- Osnovna šola Helene Puhar Kranj- šola s prilagojenim programom – dozidava,

Poleg naštetih kapacitet osnovnih šole se pridobi nove prostore za Glasbeno šola Kranj –na Cankarjevi 2, obstoječi lokaciji na Trubarjev trg 3 in Poštna ulica 3 se uporabljajo za potrebe individualnega pouka.

Analiza je pokazala, da so v naslednjih šolskih okoliših potrebne dodatne **vrtčevske** kapacitete (glej Preglednico C-4):

V ŠO Osnovna šola Franceta Prešerna Kranj (Zlato polje KR Z 1 - OPPN Zlato polje ob Koroški cesti) je glede na potrebe zaradi razvojnih območij primanklja za 2 oddelka vrtca.

Za potrebe vrtcev v ŠO OŠ Franceta Prešerna Kranj – PŠ Kokrica se bo zgradill 1 oddelek vrtca, zaradi razvojnih območij sta potrebna dva dodatna oddelka.

Potencialna lokacija novega 2-oddelčnega vrtca v sklopu pozidave Mlaka.

Za potrebe vrtcev v ŠO Oš Janeza Puharja – PŠ Primskovo je potrebno zagotoviti za dobra 2 oddelka novih vrtčevskih prostorov.

V ŠO Osnovna šola Staneta Žagarja je glede na potrebe zaradi razvojnih obočij potrebno zagotoviti 3 oddelke vrtca.

Potrebe po vrtcih zaradi demografije in razvojnih območin v ŠO OŠ Stražišče so pokrite z izgradnjo novega vrtca. Za prihodnje potrebe po prostorih vrtcev se lahko razširi obstoječi vrtec Bitinje.

V ŠO OŠ Simona Jenka Kranj - PŠ Goriče je zaradi demografije in razvojnih območij potrebno zagotoviti vrtčevske prostore za 10 otrok kar se lahko zagotovi v kombinaciji z Kranj Center je zaradi demografije pomanjkanje za 3 vrtčevske oddelke.

V ŠO OŠ Predoslje Kranj je zaradi razvojnih območij potrebno zagotoviti vrtčevske prostore za 8 otrok kar se lahko zagotovi v kombinaciji z okoliškimi enotami npr. enoto Trstenik.

V ŠO OŠ Matije Čopa Kranj je zaradi demografije in razvojnih območij potrebno zagotoviti 3 oddelke vrtčevskih prostorov.

OŠ Simona Jenka Kranj – 1 - Lahko, da bodo povečane kapacitete ob gradnji novega vrtca.

V ŠO OŠ Orehek Kranj je zaradi demografije pomanjkanje za 2 vrtčevska oddelka.

V ŠO OŠ Janeza Puharja Kranj Center je zaradi demografije pomanjkanje za 3 vrtčevske oddelke.

V ŠO OŠ Predoslje Kranj je zaradi razvojnih območij potrebno zagotoviti vrtčevske prostore za 8 otrok kar se lahko zagotovi v kombinaciji z okoliškimi enotami.

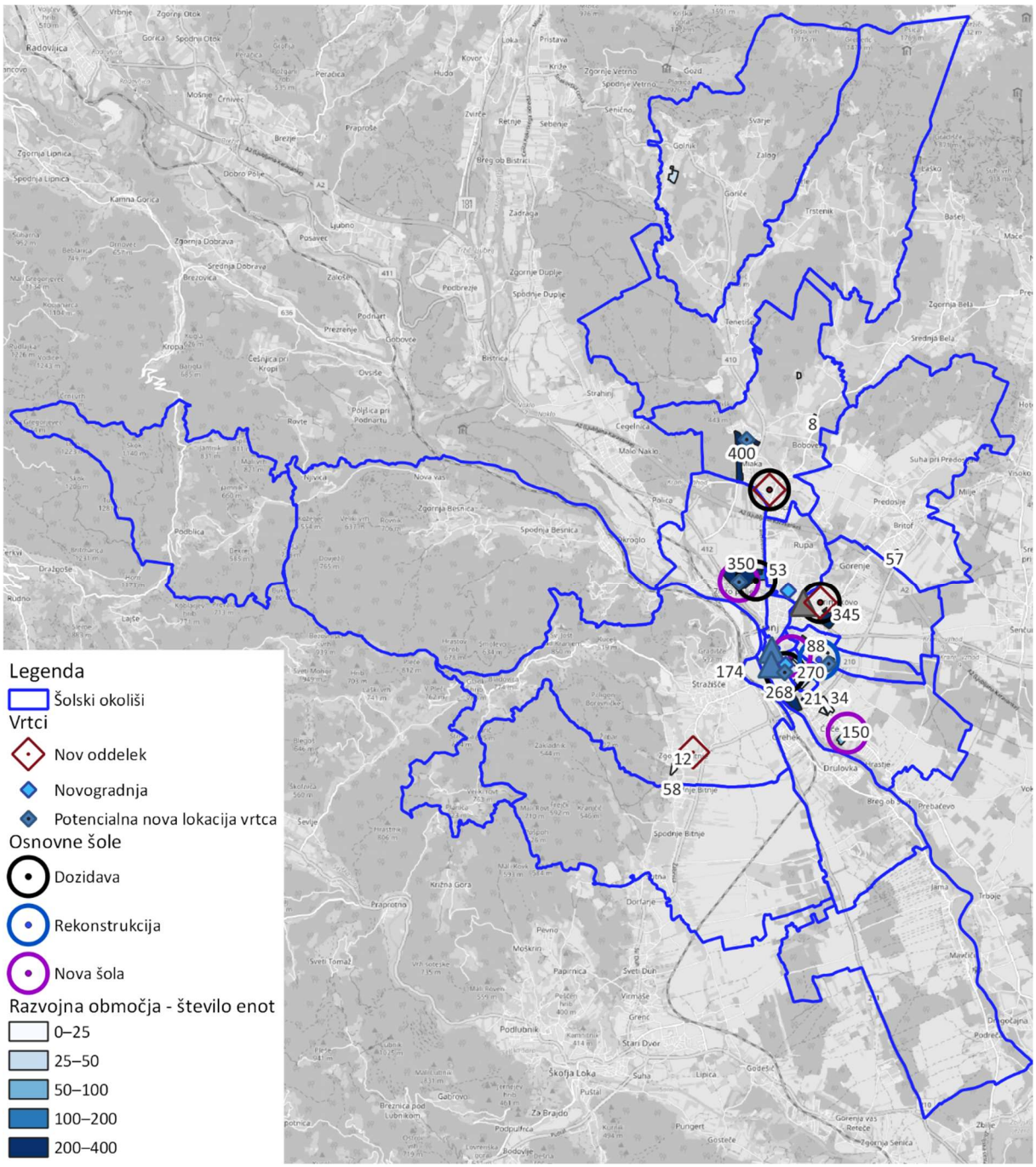

Slika C-14 Prostorska umeščenost novih zmogljivosti

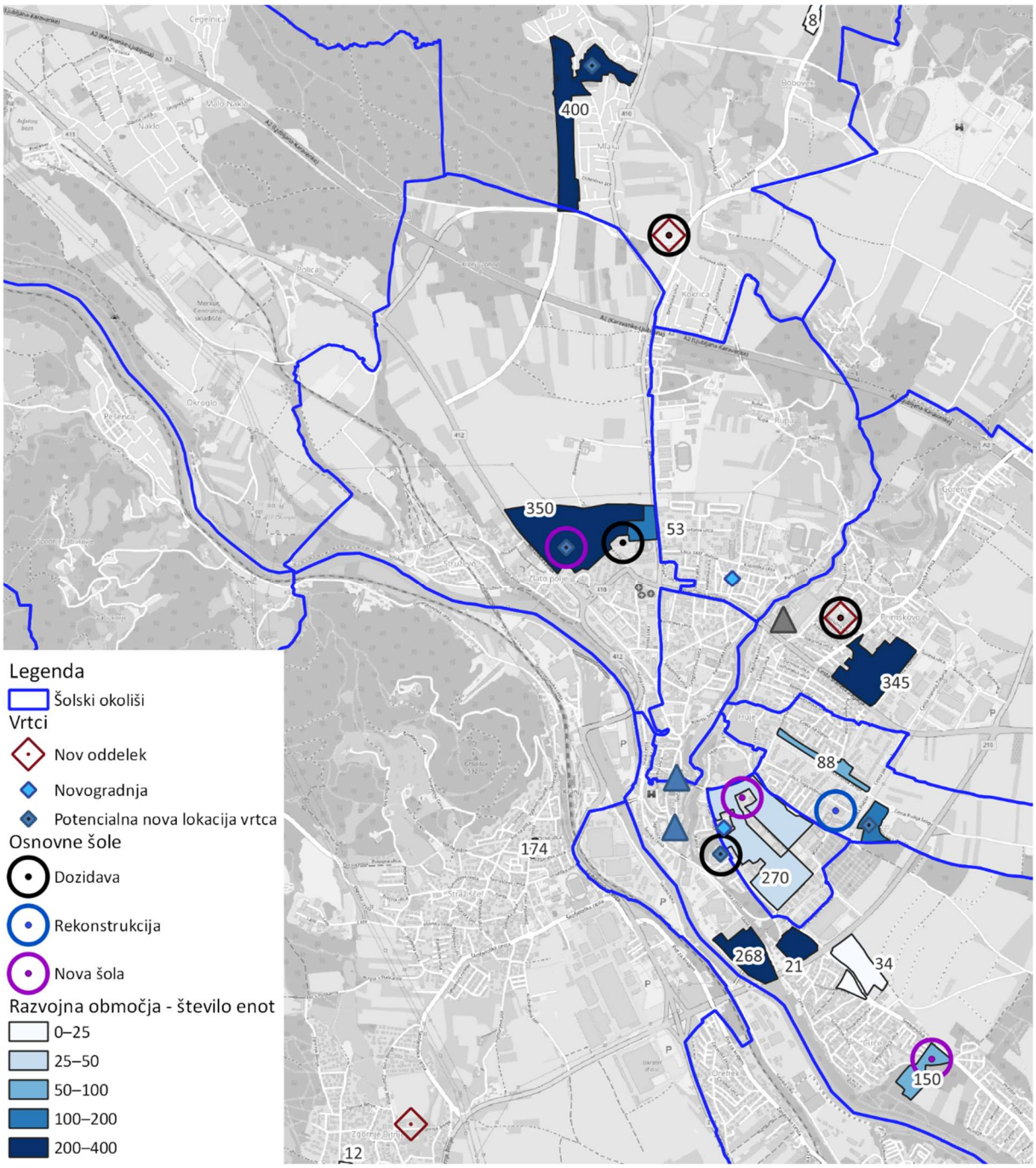

Slika C-14a Prostorska umeščenost novih zmogljivosti

Vpliv razvojnih območij na drugo infrastrukturo

Športna infrastruktura

Zaradi vpliva novogradenj je potrebno zagotavljati tudi športno infrastrukturo za nove prebivalce poleg zadovoljevanja potreb, ki jih MOKR trenutno izkazuje. Za cca 6100 prebivalcev (5589 v novih stanovanjskih območjih in 474 v območjih za socialno varstvo) je potrebno dodatno zagotoviti cca 2.135 m2 pokritih vadbenih prostorov (minimalno 0,35 m2 pokritih vadbenih prostorov na prebivalca) in 19.520 m2 nepokritih vadbenih prostorov (minimalno 3,2 m2 nepokritih vadbenih prostorov na prebivalca). Za natančne ocene je potrebno narediti posebno študijo samo za športno infrastrukturo. V mestni občini Kranj je pričakovati cca 6100 novih prebivalcev (od tega cca 530 šoloobveznih otrok in cca 225 otrok) zaradi novogradnje stanovanj ter 474 prebivalcev zaradi novih kapacitet za socialno gradnjo.

Ocena, na katerih lokacijah bi bila bolj nujna oz. smiselna zagotovitev dodatnih pokritih in/ali zunanjih površin glede na obstoječe športne objekte, bo mogoča, ko bo prostorsko mapirana vse obstoječa infrastruktura in njene obstoječe kapacitete in možnosti širitve (glej tudi poglavje B-šport). V splošnem pa velja, da vsa nova razvojna območja srednjih ali višjih gostot nujno potrebujejo dodatna nepokrita športna igrišča. Nekatere predloge že zajema sprejeta Strategija razvoja športa v MOK od 2022 do 2030.

Zdravstvena infrastruktura

Ker gre iz naslova novih razvojnih območij pričakovati 4845 odraslih, 531 šoloobveznih otrok, 224 vrtčevskih otok in 474 starejših, bi to pomenilo potrebo po 3-4 novih ambulantah splošne medicine (en zdravnik na 1800 prebivalcev); 3-4 zobozdravstvene ambulante (en zobozdravnik na 1800 prebivalcev) ter proporcionalno povečanje kapacitet zobozdravstvene ambulante za otroke in mladino; kapacitet šolskega zdravnika za potrebe cca 530 šoloobveznih otrok in pediatra za potrebe 225 otrok kot tudi proporcionalno število drugih ambulant. Poleg že znane prostorske umestitve zdravstvene infrastrukture v prihodnje je smiselno tudi v novih večstanovanjskih objektih v pritličjih umeščati dopolnilne dejavnosti, med drugim zdravstvo. K temu je potrebno dodati, da je, po podatkih MO Kranj še cca 6000 prebivalcev brez osebnega zdravnika. Glede na število novih prebivalcev je potrebno zagotoviti kapaciteto ene nove lekarne. Za natančne ocene je potrebno narediti posebno študijo samo za zdravstveno infrastrukturo.

Socialno varstvo

Z gradnjo novih kapacitet se v prihodnje predvideva pridobitev cca 480 novih nastanitvenih enot za starejše. Ocena števila starejših občanov potrebnih oskrbe je 512, že leta 2030 bo po ocenah ta številka narasla na 681, kar pomeni, da se bodo morale kapacitete povečati. Za natančno oceno potreb ter možnosti nadgradnje obstoječe infrastrukture je potrebno izvesti posebno študijo

Uporabljeni viri

Kapacitete vrtcev na območju MOKR.xsl, MO Kranj, 2021

Mestna občina Kranj, 2021: e-komunikacija

Nacionalni program športa za obdobje med leti 2014 in 2023 https://www.gov.si/teme/sportna-infrastruktura/

Navodila za graditev Osnovnih šol v Republiki Sloveniji, razpisno gradivo, maj 2017

Pravilnik o normativih in minimalnih tehničnih pogojih za prostor in opremo vrtca
http://pisrs.si/Pis.web/pregledPredpisa?id=PRAV3140

Razvojna območja: št. dokumenta: 350-50/2021-10/(404102); Datum: 5.10.2021; email MOKR, datum: 03/01/2022; email MOKR, datum, 26/01/2022, email MOKR, datum: 2.2.2002; email MOKR, datum: 9.2.2002; email MOKR, datum: 18.3.2022; email MOKR, datum: 25.3.2022.

Stanovanjski program Mestne občine Kranj, za obdobje od 2021 do 2026

Skupno število šole po MOK.xsl, MO Kranj, 2021 in posameznih osnovnih šol ravnatelji OŠ (emaili)

Strategija razvoja predšolske vzgoje v MO Kranj do leta 2023

Strategija razvoja športa v MOK od 2022 do 2030

Strategija varstva starejših v MO Kranj za obdobje 2020-2024

Trajnostna urbana strategija Mestne občine Kranj 230, Socio-ekonomska in okoljska analiza, 2015

Spletni viri:

https://www.du-kranj.si/nastanitev-in-oskrba

https://www.vdc-kranj.com/

https://www.kranj.si/kranj-moje-mesto/zdravstvo/defibrilatorji-v-kranju